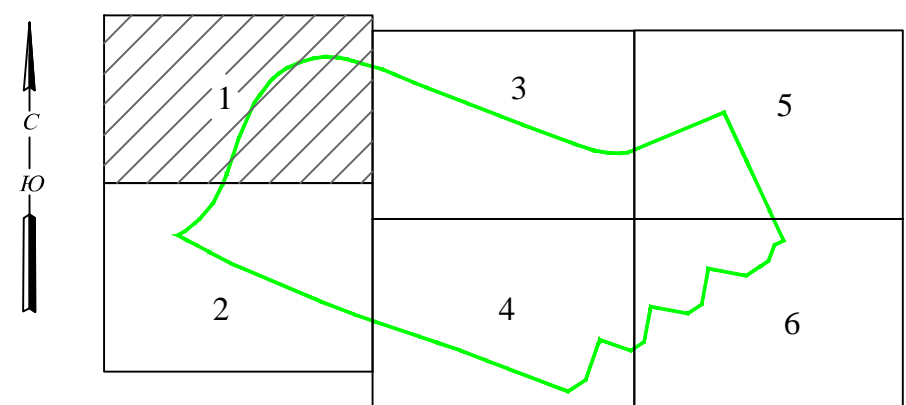

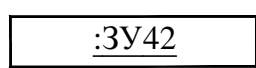

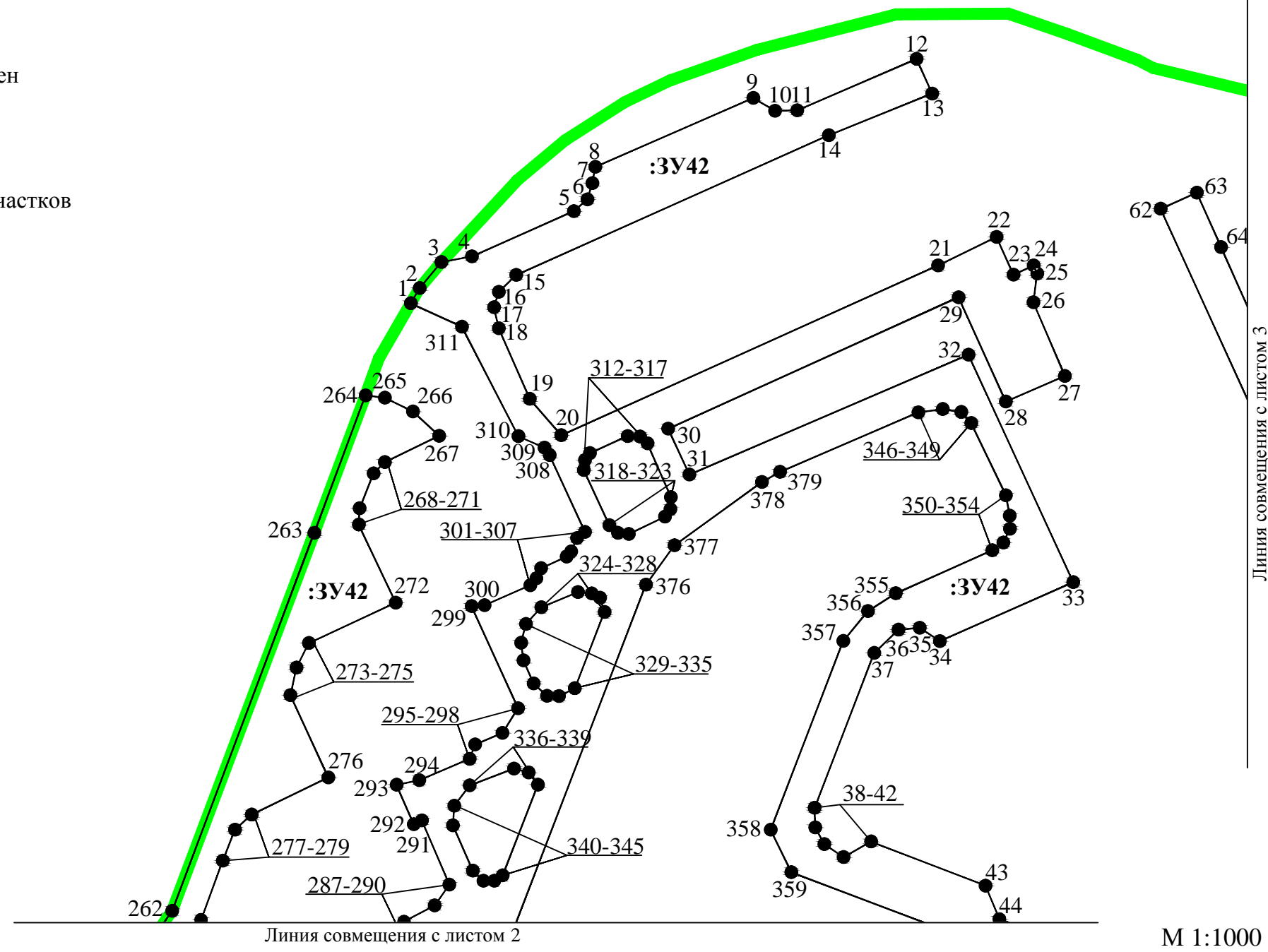


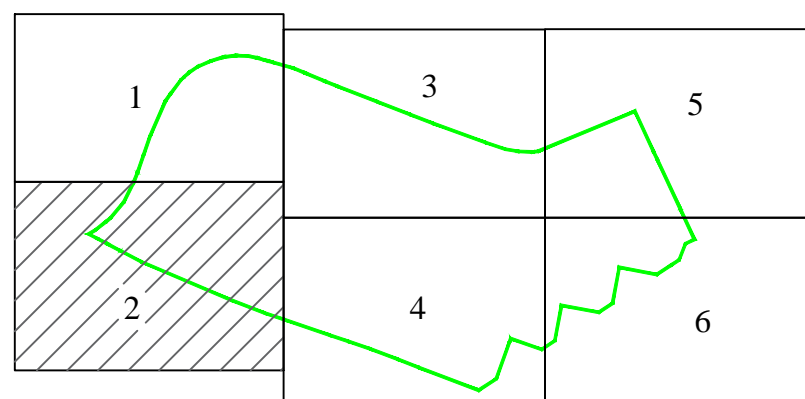
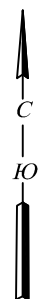
Чертеж межевания территории, отображающий границы образуемых земельных участков



Условные обозначения:

-  - границы территории, в отношении которой утвержден проект межевания территории
-  - границы образуемых земельных участков
-  ⁷ - номера характерных точек образуемых земельных участков

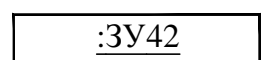




Условные обозначения:



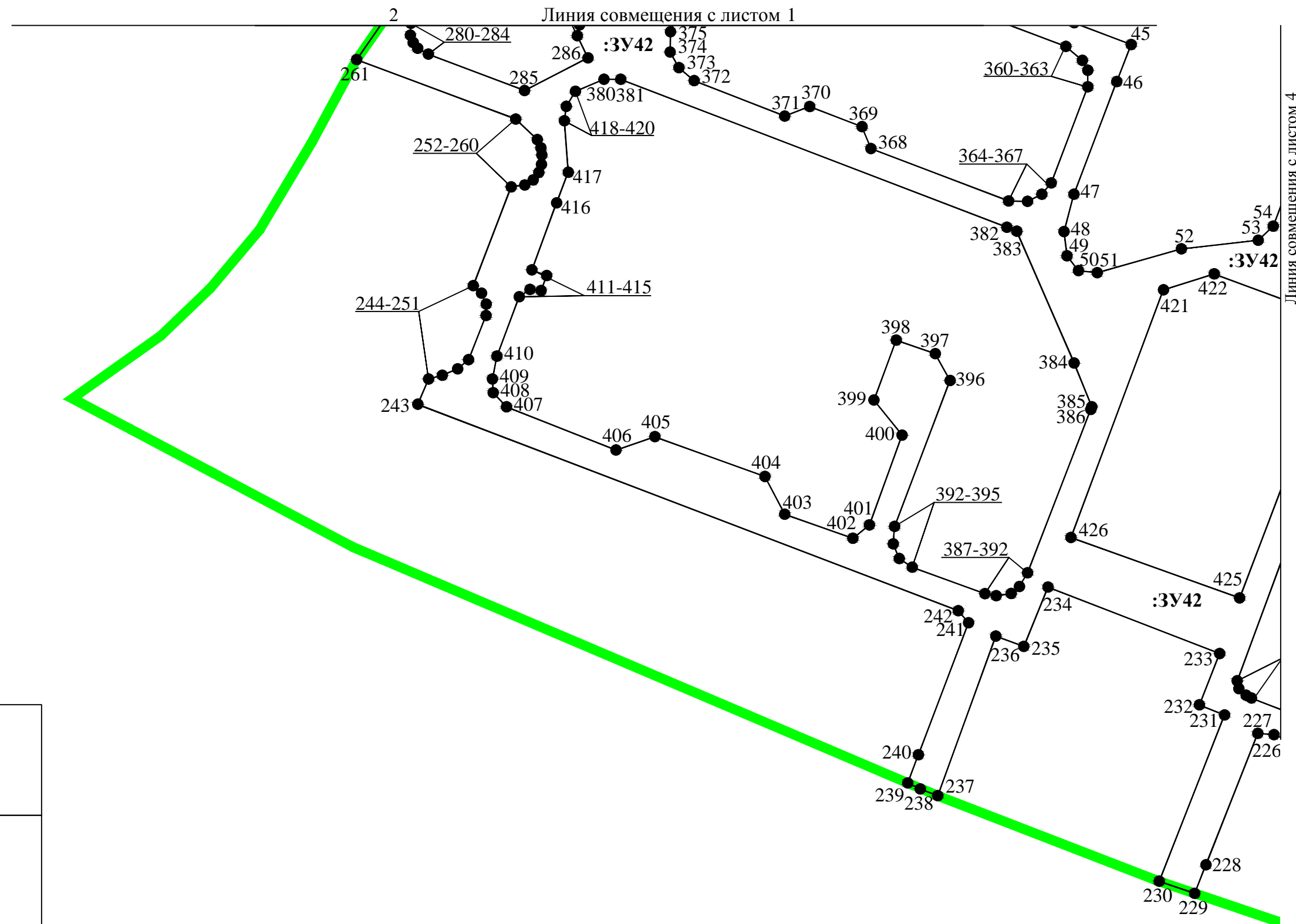
- границы территории, в отношении которой утвержден проект межевания территории

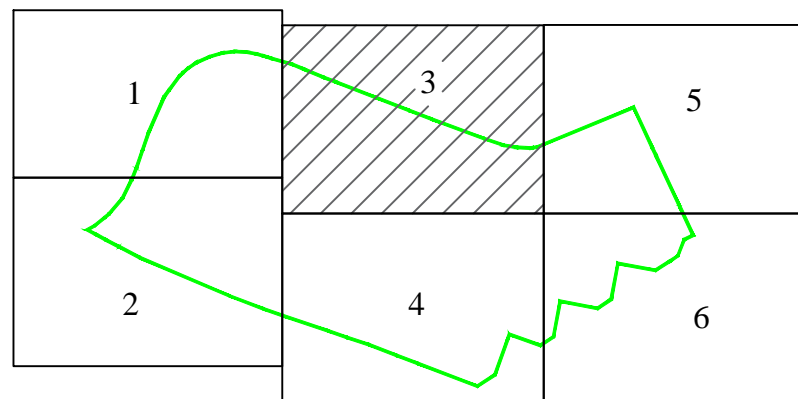


- границы образуемых земельных участков



- номера характерных точек образуемых земельных участков





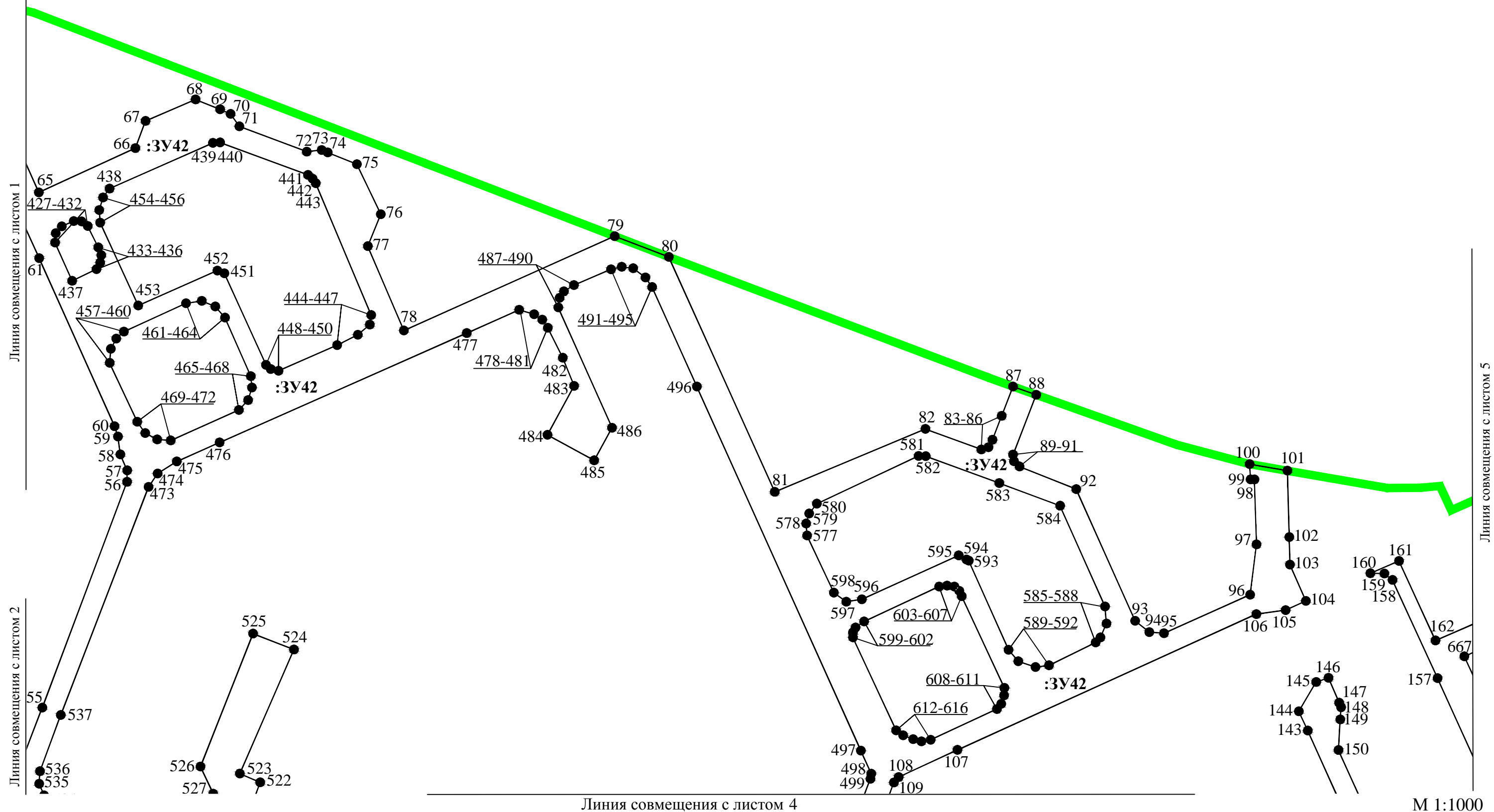
границы территории, в отношении которой утвержден
проект межевания территории

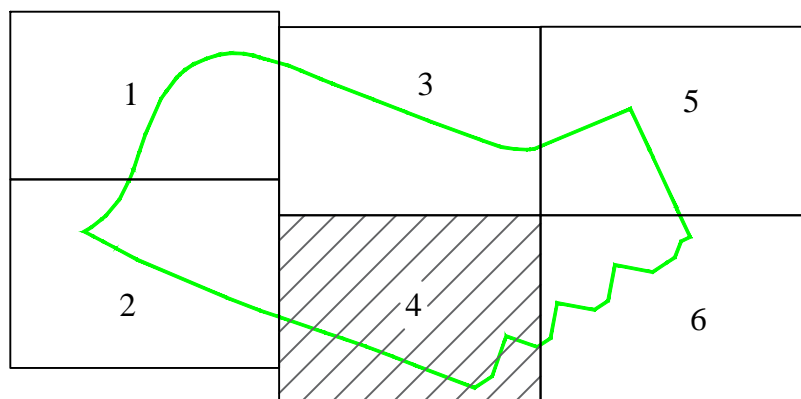
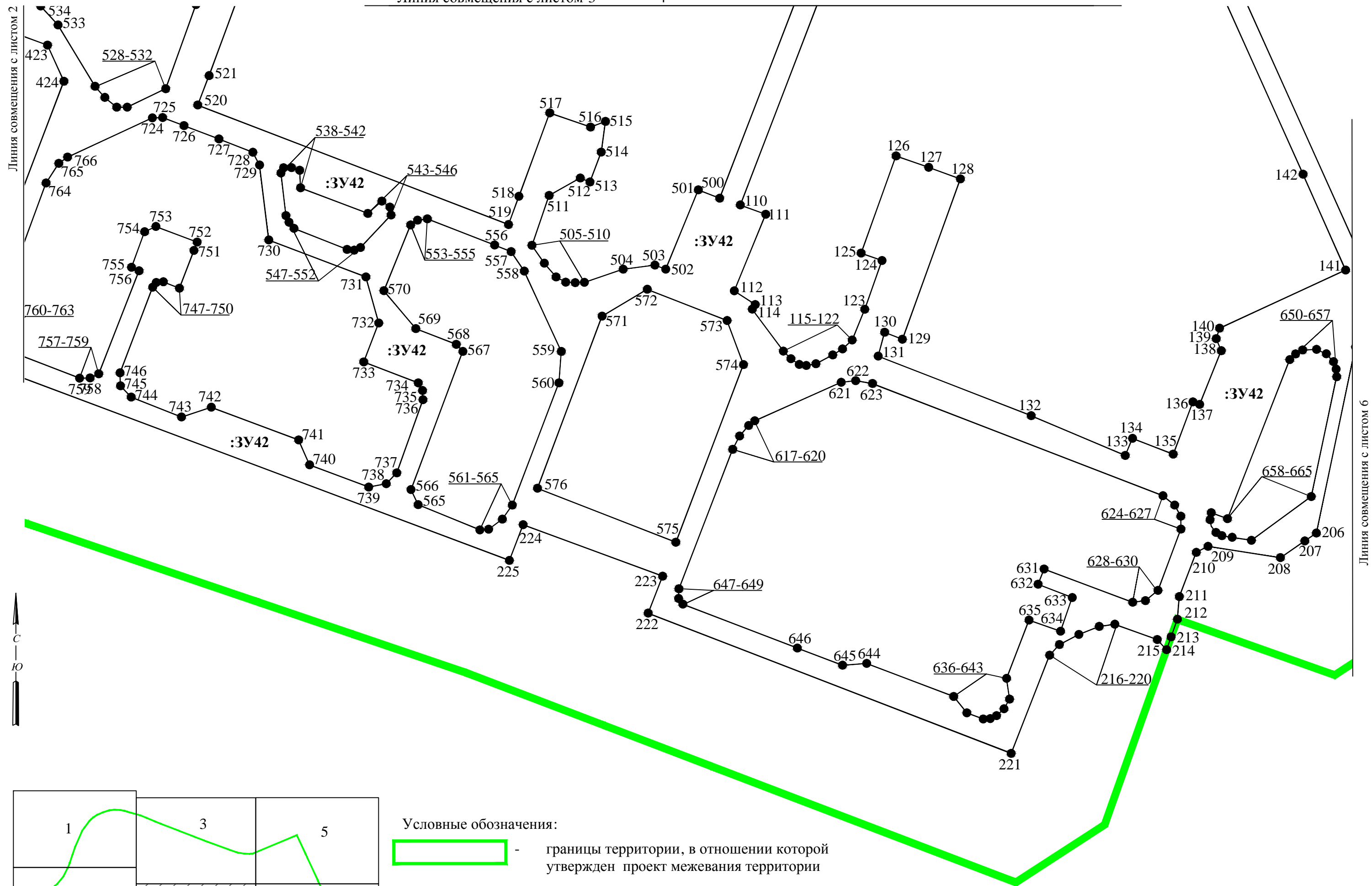
:3Y42

границы образуемых земельных участков

●

номера характерных точек образуемых земельных участков

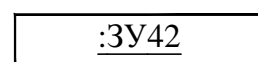




Условные обозначения:



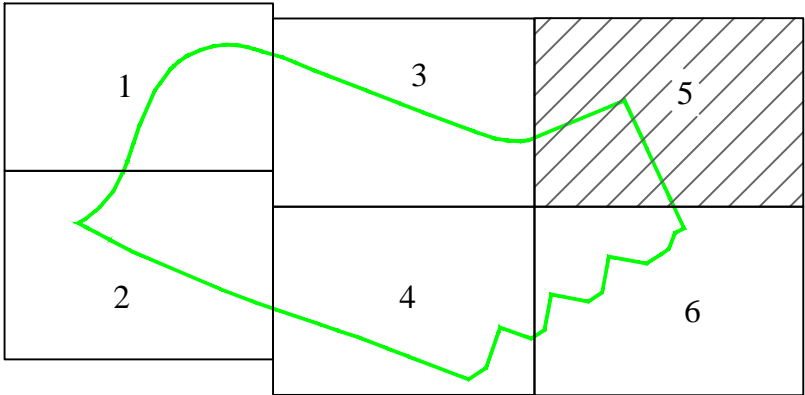
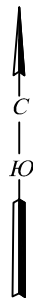
- границы территории, в отношении которой утвержден проект межевания территории




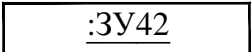

- границы образуемых земельных участков

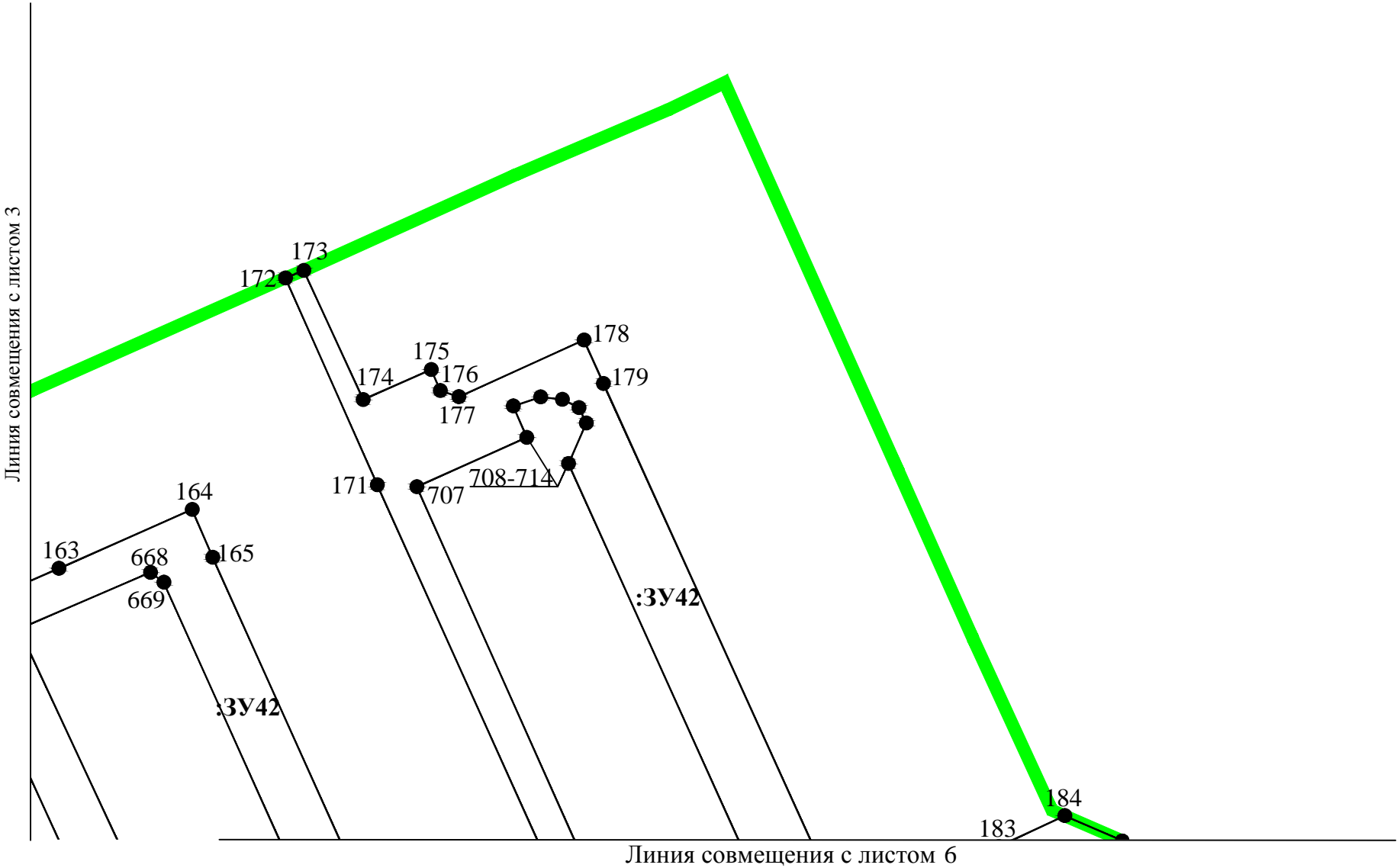


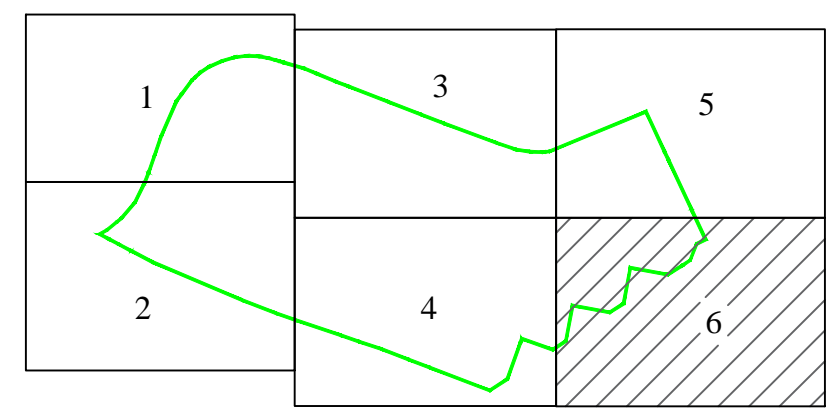
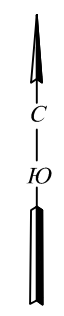
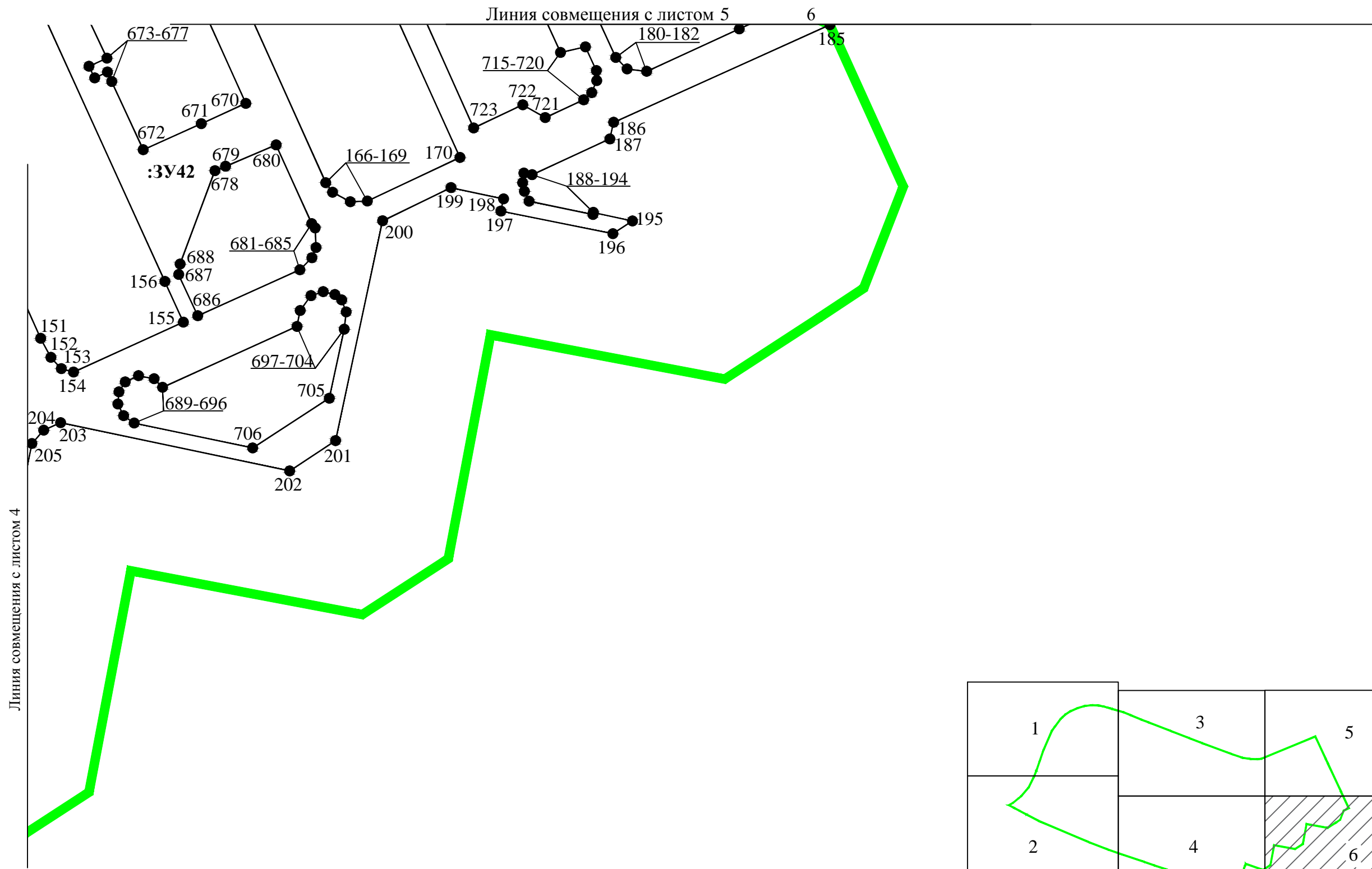
- номера характерных точек образуемых земельных участков



Условные обозначения:

-  - границы территории, в отношении которой утвержден проект межевания территории
-  - границы образуемых земельных участков
-  - номера характерных точек образуемых земельных участков





- Условные обозначения:
- границы территории, в отношении которой утвержден проект межевания территории
 - :ЗУ42 - границы образуемых земельных участков
 - ⁷ - номера характерных точек образуемых земельных участков