Схема расположения границ публичного сервитута

Лист 1 из 39

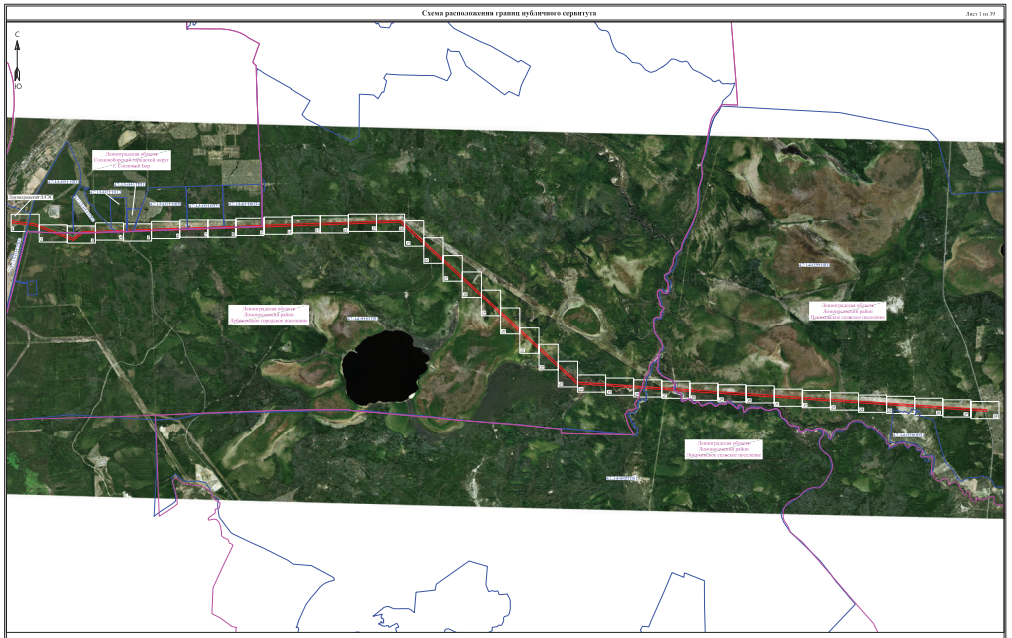

Условные обозначения:

- граница публичного сервитута
- граница сооружения - ВЛ-110 кВ Балтийская 7/8 участок ЛАЭС-оп. 112 (Кадастровый номер 47:15:0000000:15126)
- граница муниципального образования по сведениям ЕГРН
- 47:14:0602004 - номер кадастрового квартала
- граница кадастрового квартала

Масштаб 1:71 000

Подпись _____ Дата "04" марта 2024 г

Схема расположения границ публичного сервитута

Лист 2 из 39
Выносной лист 1

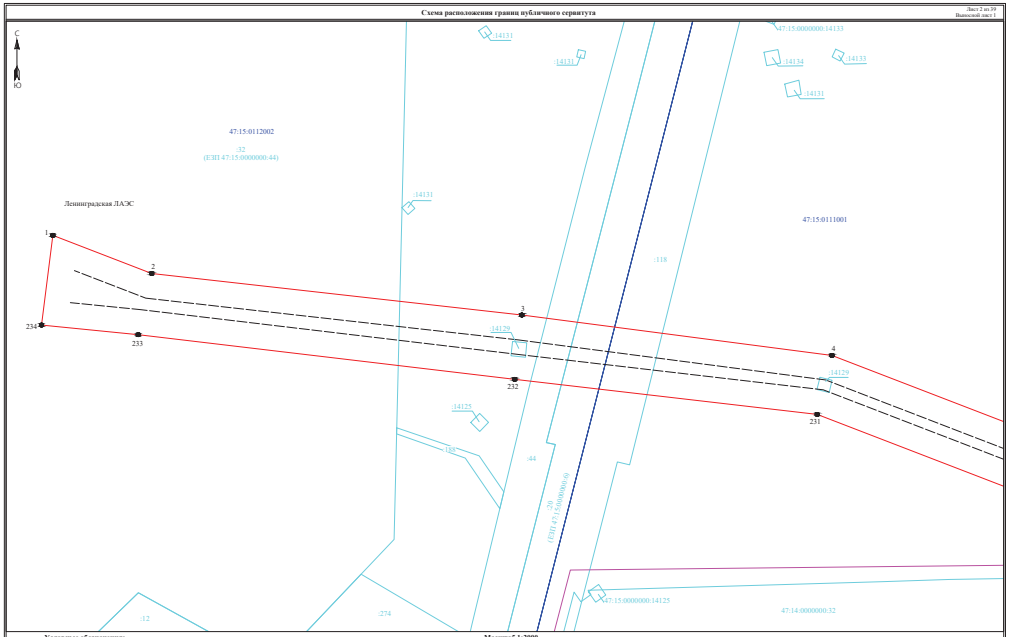

Условные обозначения:

- граница публичного сервитута
- граница земельного участка, сведения о котором содержатся в ЕГРН
- воздушная линия электропередач высокого напряжения ВЛ 110кВ
- 47:15:0000000 - номер кадастрового квартала
- граница кадастрового квартала
- :1 - обозначение земельного участка, сведения о котором содержатся в ЕГРН
- обозначение характерных точек границы публичного сервитута
- граница сооружения - ВЛ-110 кВ Балтийская 7/8 участок ЛАЭС-оп. 112 (Кадастровый номер 47:15:0000000:15126)

Масштаб 1:2000

Подпись _____ Дата "04" марта 2024 г

Схема расположения границ публичного сервитута

Лист 3 из 39
Выносной лист 2

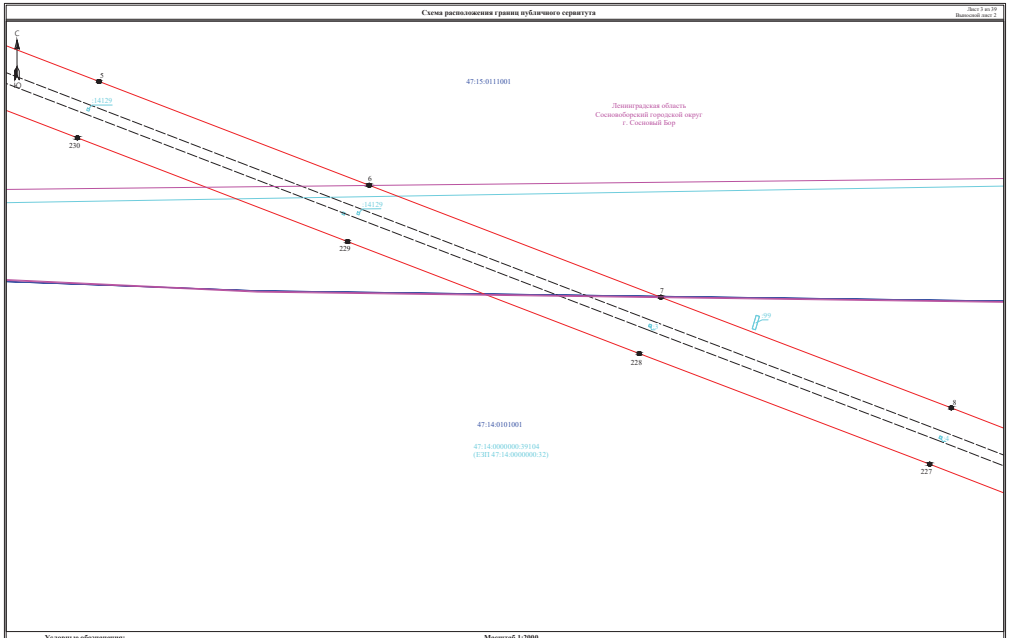

Условные обозначения:

- граница публичного сервитута
- граница земельного участка, сведения о котором содержатся в ЕГРН
- воздушная линия электропередач высокого напряжения ВЛ 110кВ
- 47:15:0000000 - номер кадастрового квартала
- граница кадастрового квартала
- :1 - обозначение земельного участка, сведения о котором содержатся в ЕГРН
- обозначение характерных точек границы публичного сервитута
- граница сооружения - ВЛ-110 кВ Балтийская 7/8 участок ЛАЭС-оп. 112 (Кадастровый номер 47:15:0000000:15126)

Масштаб 1:2000

Подпись _____ Дата "04" марта 2024 г

Схема расположения границ публичного сервитута

Лист 4 из 39
Выносной лист 3

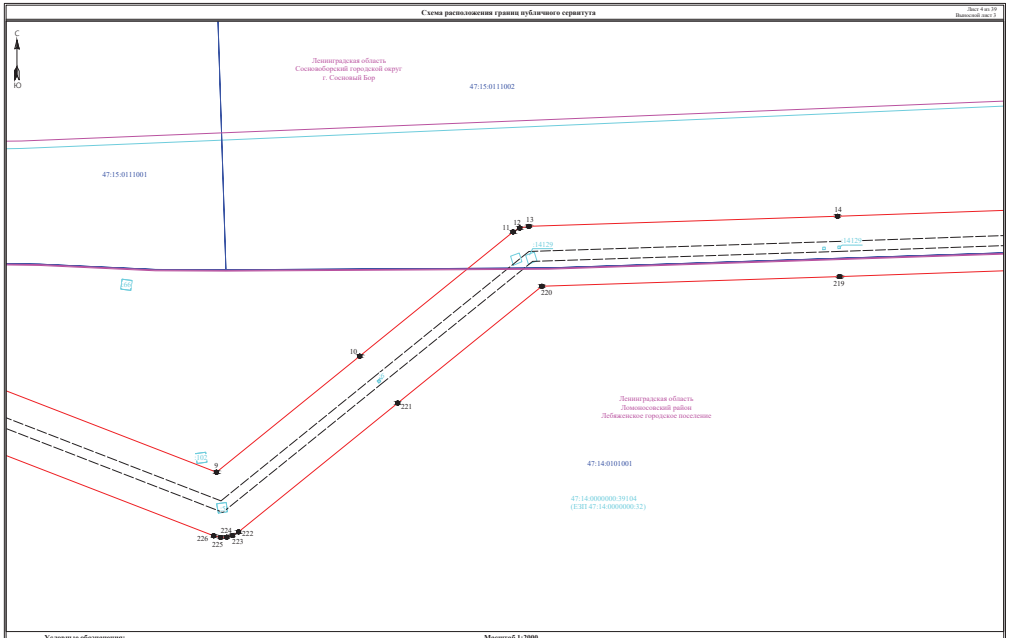

Условные обозначения:

- граница публичного сервитута
- граница земельного участка, сведения о котором содержатся в ЕГРН
- воздушная линия электропередач высокого напряжения ВЛ 110кВ
- 47:15:0000000 - номер кадастрового квартала
- граница кадастрового квартала
- :1 - обозначение земельного участка, сведения о котором содержатся в ЕГРН
- обозначение характерных точек границы публичного сервитута
- граница сооружения - ВЛ-110 кВ Балтийская 7/8 участок ЛАЭС-оп. 112 (Кадастровый номер 47:15:0000000:15126)

Масштаб 1:2000

Подпись _____ Дата "04" марта 2024 г

Схема расположения границ публичного сервитута

Лист 5 из 39
Выносной лист 4

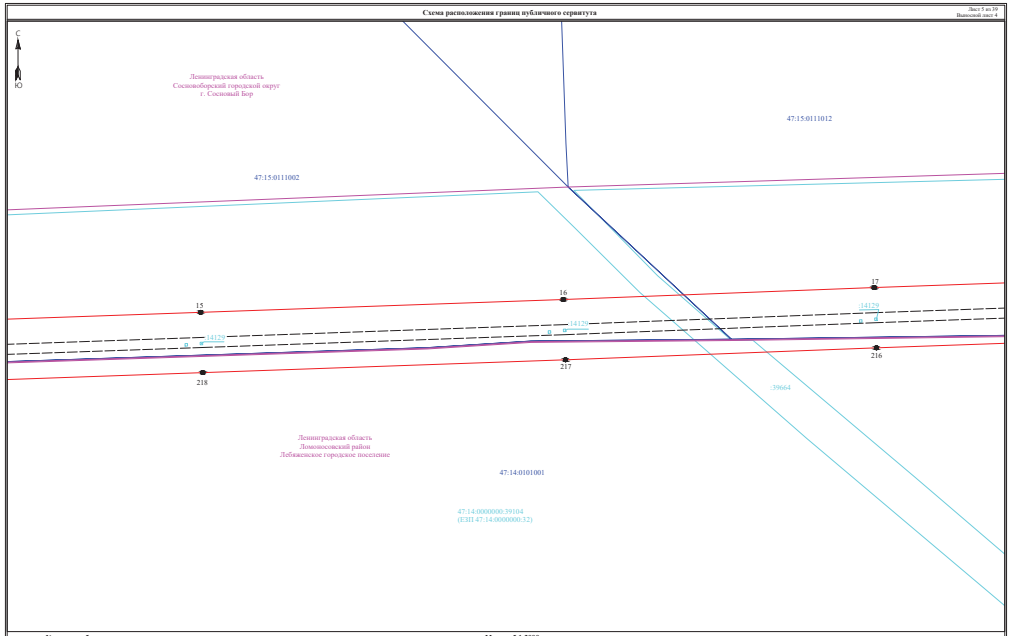

Масштаб 1:2000

Условные обозначения:

- граница публичного сервитута
- граница земельного участка, сведения о котором содержатся в ЕГРН
- воздушная линия электропередач высокого напряжения ВЛ 110кВ
47:15:0101001 - номер кадастрового квартала
- граница кадастрового квартала
:ЗУ1 - обозначение земельного участка, сведения о котором содержатся в ЕГРН
- обозначение характерных точек границы публичного сервитута
- граница сооружения - ВЛ-110 кВ Балтийская 7/8 участок ЛАЭС-оп. 112 (Кадастровый номер 47:15:0000000:15126)

Подпись _____ Дата "04" марта 2024 г.

Схема расположения границ публичного сервитута

Лист 6 из 39
Выносной лист 5



Масштаб 1:2000

Условные обозначения:

- граница публичного сервитута
- граница земельного участка, сведения о котором содержатся в ЕГРН
- воздушная линия электропередач высокого напряжения ВЛ 110кВ
47:15:0101001 - номер кадастрового квартала
- граница кадастрового квартала
:ЗУ1 - обозначение земельного участка, сведения о котором содержатся в ЕГРН
- обозначение характерных точек границы публичного сервитута
- граница сооружения - ВЛ-110 кВ Балтийская 7/8 участок ЛАЭС-оп. 112 (Кадастровый номер 47:15:0000000:15126)

Подпись _____ Дата "04" марта 2024 г.

Схема расположения границ публичного сервитута

Лист 7 из 39
Выносной лист 6

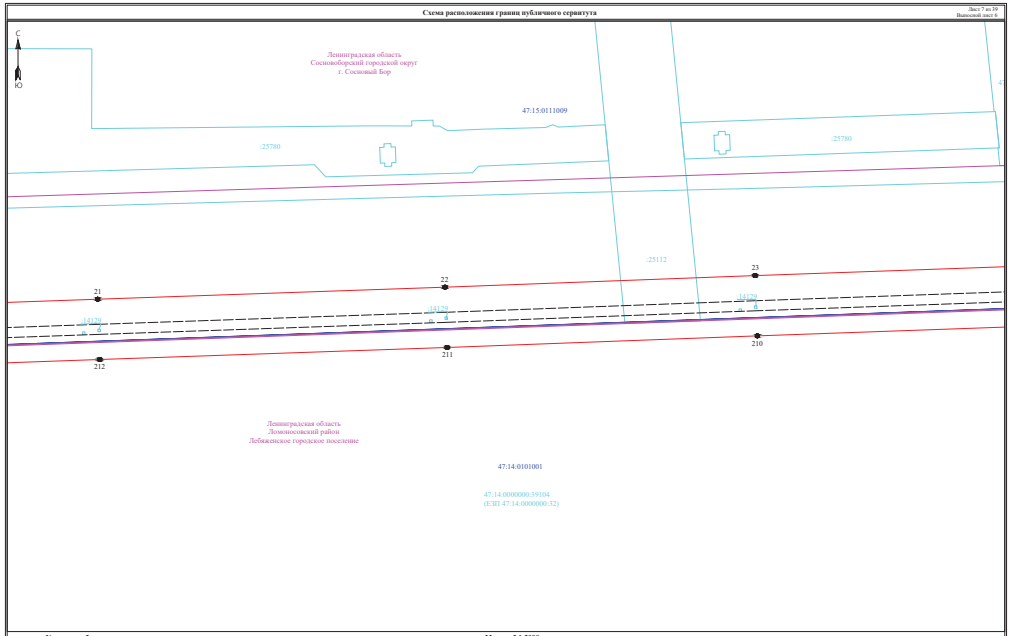

Масштаб 1:2000

Условные обозначения:

- граница публичного сервитута
- граница земельного участка, сведения о котором содержатся в ЕГРН
- воздушная линия электропередач высокого напряжения ВЛ 110кВ
47:15:0101001 - номер кадастрового квартала
- граница кадастрового квартала
:ЗУ1 - обозначение земельного участка, сведения о котором содержатся в ЕГРН
- обозначение характерных точек границы публичного сервитута
- граница сооружения - ВЛ-110 кВ Балтийская 7/8 участок ЛАЭС-оп. 112 (Кадастровый номер 47:15:0000000:15126)

Подпись _____ Дата "04" марта 2024 г.

Схема расположения границ публичного сервитута

Лист 8 из 39
Выносной лист 7



Масштаб 1:2000

Условные обозначения:

- граница публичного сервитута
- граница земельного участка, сведения о котором содержатся в ЕГРН
- воздушная линия электропередач высокого напряжения ВЛ 110кВ
47:15:0101001 - номер кадастрового квартала
- граница кадастрового квартала
:ЗУ1 - обозначение земельного участка, сведения о котором содержатся в ЕГРН
- обозначение характерных точек границы публичного сервитута
- граница сооружения - ВЛ-110 кВ Балтийская 7/8 участок ЛАЭС-оп. 112 (Кадастровый номер 47:15:0000000:15126)

Подпись _____ Дата "04" марта 2024 г.

Схема расположения границ публичного сервитута

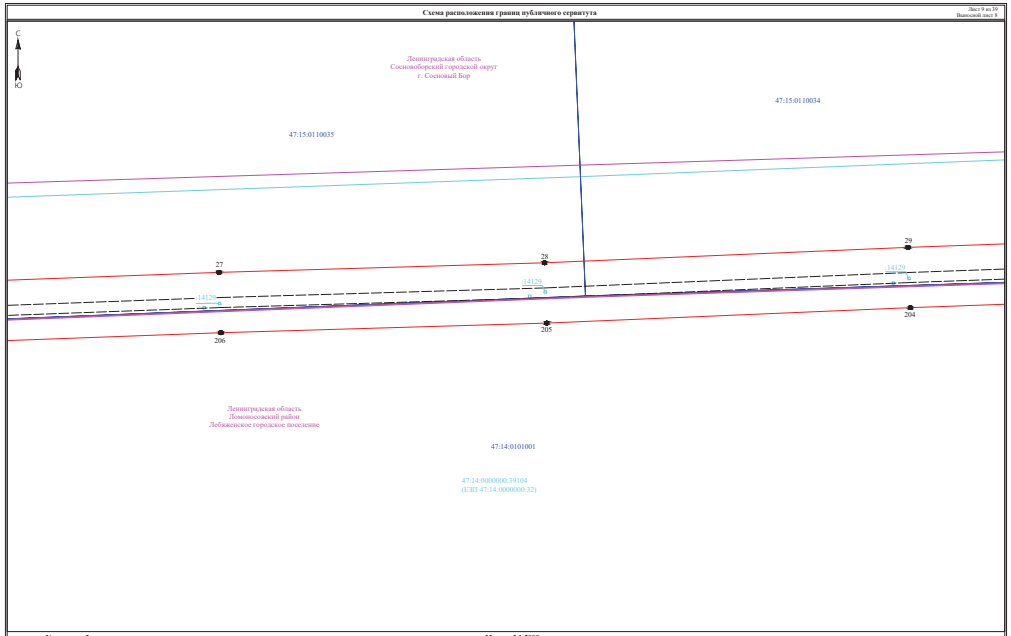

Условные обозначения:

- граница публичного сервитута
- граница земельного участка, сведения о котором содержатся в ЕГРН
- воздушная линия электропередач высокого напряжения ВЛ 110кВ
- 47:15:0110035 - номер кадастрового квартала
- граница кадастрового квартала
- обозначение земельного участка, сведения о котором содержатся в ЕГРН
- обозначение характерных точек границы публичного сервитута
- граница сооружения - ВЛ-110 кВ Балтийская ТЭЦ участок ЛАЭС-оп. 112 (Кадастровый номер 47:15:0000000:15126)

Масштаб 1:2000

Подпись _____ Дата "04" марта 2024 г.

Схема расположения границ публичного сервитута



Условные обозначения:

- граница публичного сервитута
- граница земельного участка, сведения о котором содержатся в ЕГРН
- воздушная линия электропередач высокого напряжения ВЛ 110кВ
- 47:15:0110035 - номер кадастрового квартала
- граница кадастрового квартала
- обозначение земельного участка, сведения о котором содержатся в ЕГРН
- обозначение характерных точек границы публичного сервитута
- граница сооружения - ВЛ-110 кВ Балтийская ТЭЦ участок ЛАЭС-оп. 112 (Кадастровый номер 47:15:0000000:15126)

Масштаб 1:2000

Подпись _____ Дата "04" марта 2024 г.

Схема расположения границ публичного сервитута

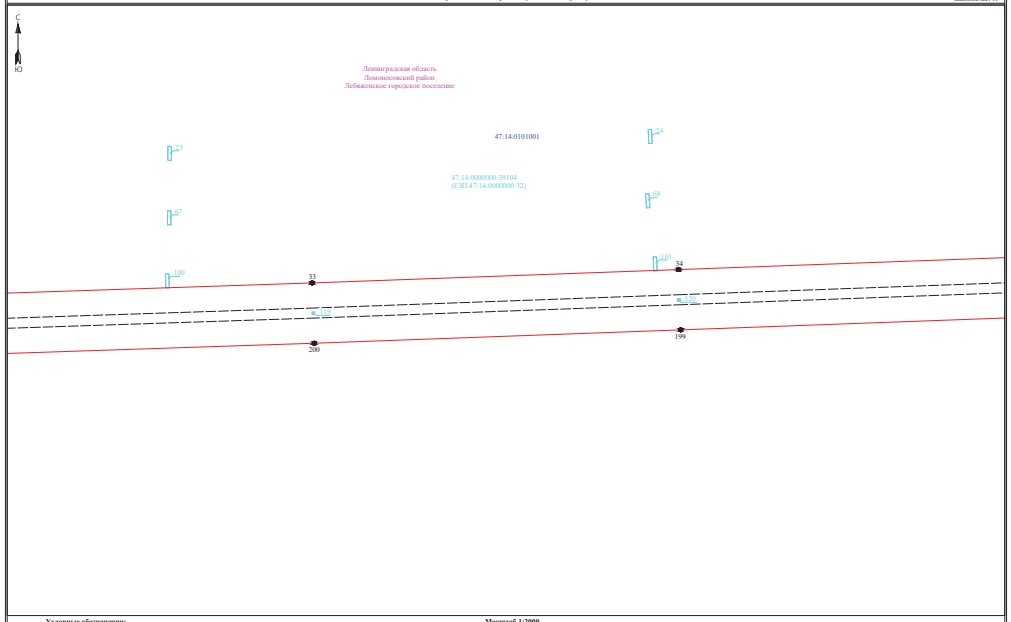

Условные обозначения:

- граница публичного сервитута
- граница земельного участка, сведения о котором содержатся в ЕГРН
- воздушная линия электропередач высокого напряжения ВЛ 110кВ
- 47:15:0110035 - номер кадастрового квартала
- граница кадастрового квартала
- обозначение земельного участка, сведения о котором содержатся в ЕГРН
- обозначение характерных точек границы публичного сервитута
- граница сооружения - ВЛ-110 кВ Балтийская ТЭЦ участок ЛАЭС-оп. 112 (Кадастровый номер 47:15:0000000:15126)

Масштаб 1:2000

Подпись _____ Дата "04" марта 2024 г.

Схема расположения границ публичного сервитута

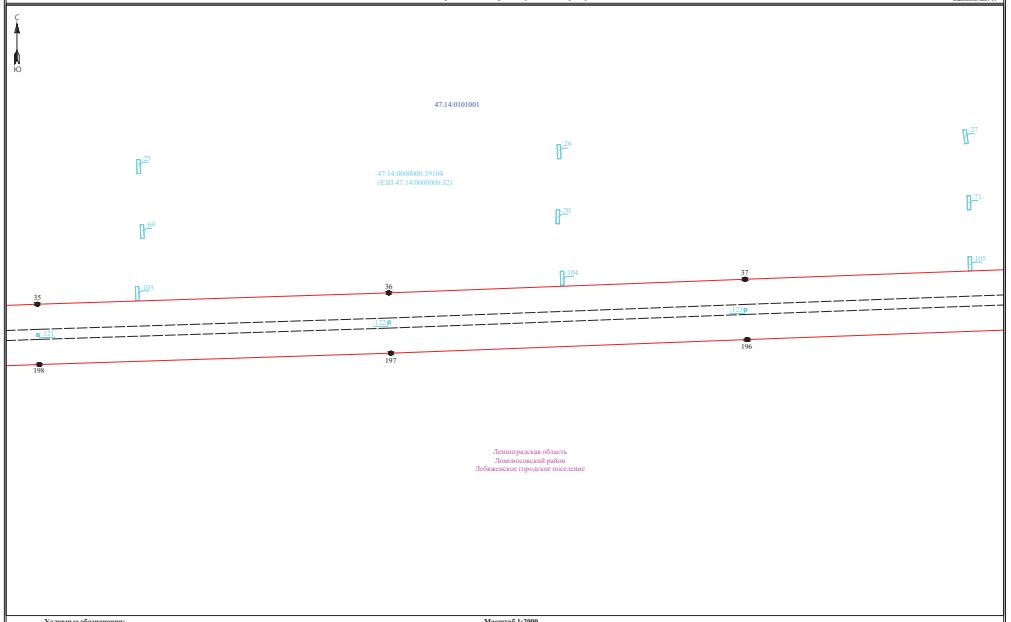

Условные обозначения:

- граница публичного сервитута
- граница земельного участка, сведения о котором содержатся в ЕГРН
- воздушная линия электропередач высокого напряжения ВЛ 110кВ
- 47:15:0110035 - номер кадастрового квартала
- граница кадастрового квартала
- обозначение земельного участка, сведения о котором содержатся в ЕГРН
- обозначение характерных точек границы публичного сервитута
- граница сооружения - ВЛ-110 кВ Балтийская ТЭЦ участок ЛАЭС-оп. 112 (Кадастровый номер 47:15:0000000:15126)

Масштаб 1:2000

Подпись _____ Дата "04" марта 2024 г.

Схема расположения границ публичного сервитута

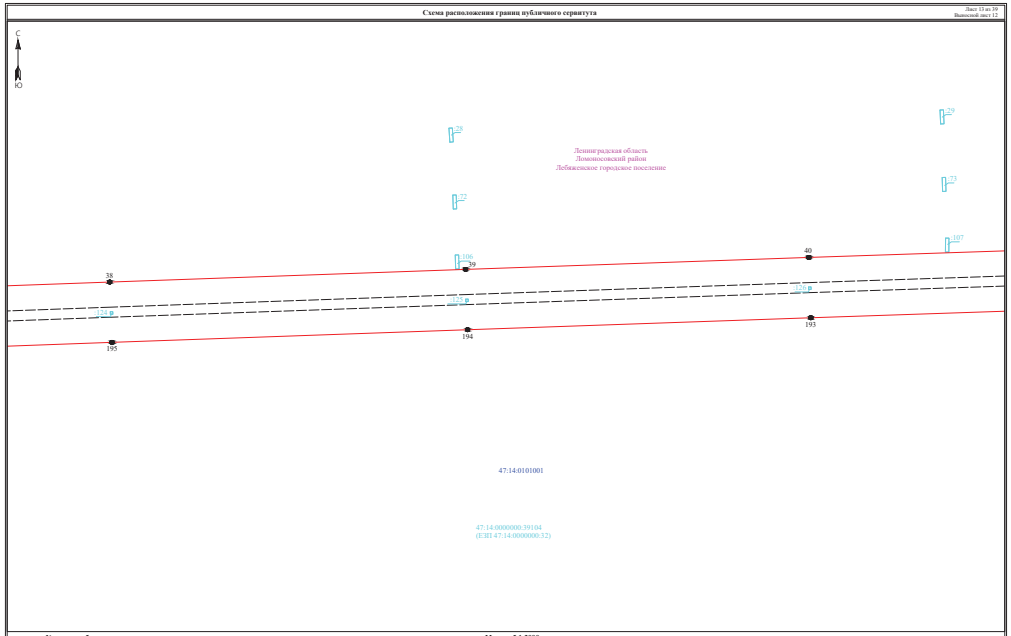

Условные обозначения:

- граница публичного сервитута
- граница земельного участка, сведения о котором содержатся в ЕГРН
- воздушная линия электропередач высокого напряжения ВЛ 110кВ
- 47:14:0101001 - номер кадастрового квартала
- граница кадастрового квартала
- 15 - обозначение земельного участка, сведения о котором содержатся в ЕГРН
- обозначение характерных точек границы публичного сервитута
- граница сооружения - ВЛ-110 кВ Балтийская ТЭ участок ЛАЭС-оп. 112 (Кадастровый номер 47:15:0000000:15126)

Масштаб 1:2000

Подпись _____ Дата "04" марта 2024 г

Схема расположения границ публичного сервитута

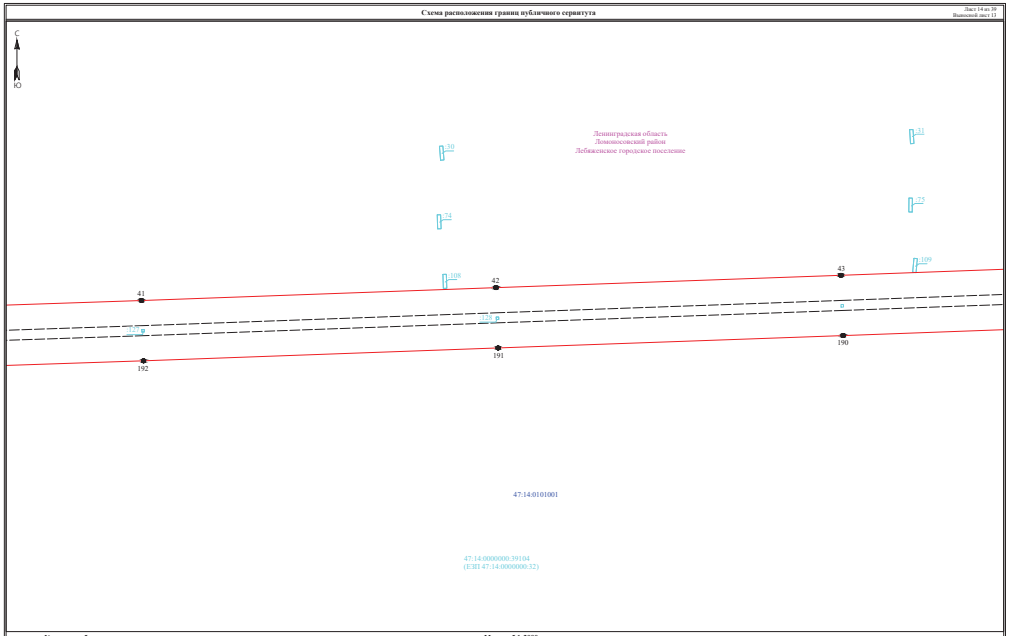

Условные обозначения:

- граница публичного сервитута
- граница земельного участка, сведения о котором содержатся в ЕГРН
- воздушная линия электропередач высокого напряжения ВЛ 110кВ
- 47:14:0101001 - номер кадастрового квартала
- граница кадастрового квартала
- 15 - обозначение земельного участка, сведения о котором содержатся в ЕГРН
- обозначение характерных точек границы публичного сервитута
- граница сооружения - ВЛ-110 кВ Балтийская ТЭ участок ЛАЭС-оп. 112 (Кадастровый номер 47:15:0000000:15126)

Масштаб 1:2000

Подпись _____ Дата "04" марта 2024 г

Схема расположения границ публичного сервитута

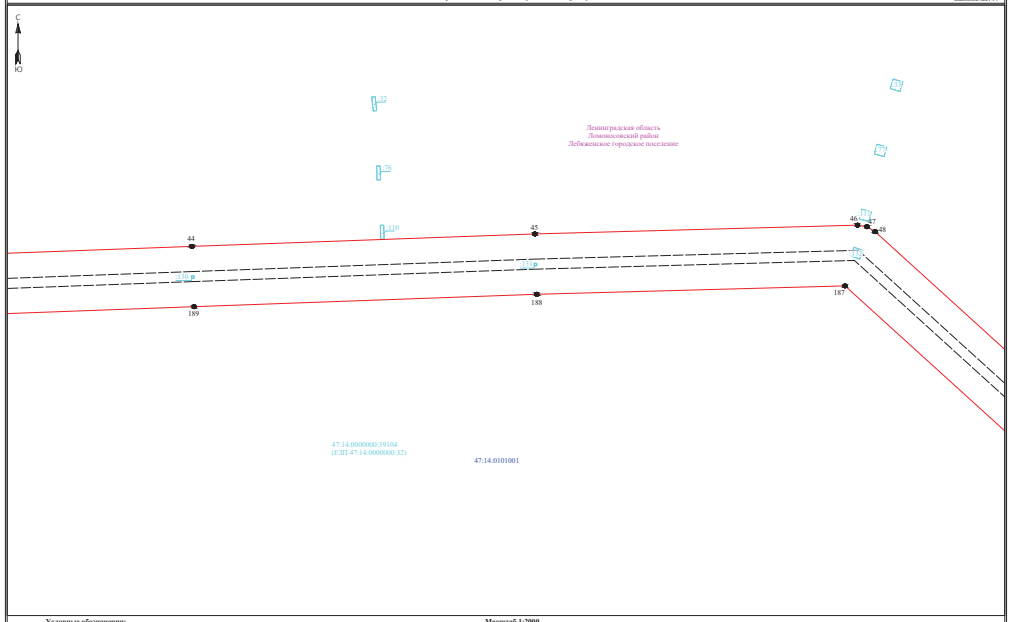

Условные обозначения:

- граница публичного сервитута
- граница земельного участка, сведения о котором содержатся в ЕГРН
- воздушная линия электропередач высокого напряжения ВЛ 110кВ
- 47:14:0101001 - номер кадастрового квартала
- граница кадастрового квартала
- 15 - обозначение земельного участка, сведения о котором содержатся в ЕГРН
- обозначение характерных точек границы публичного сервитута
- граница сооружения - ВЛ-110 кВ Балтийская ТЭ участок ЛАЭС-оп. 112 (Кадастровый номер 47:15:0000000:15126)

Масштаб 1:2000

Подпись _____ Дата "04" марта 2024 г

Схема расположения границ публичного сервитута

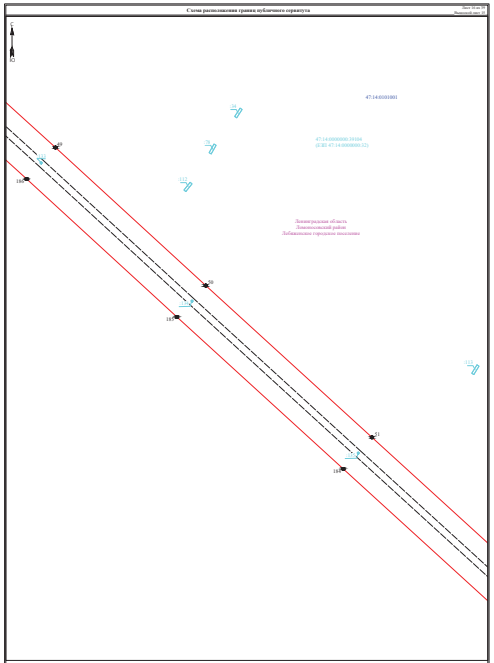

Условные обозначения:

- граница публичного сервитута
- граница земельного участка, сведения о котором содержатся в ЕГРН
- воздушная линия электропередач высокого напряжения ВЛ 110кВ
- 47:14:0101001 - номер кадастрового квартала
- граница кадастрового квартала
- 15 - обозначение земельного участка, сведения о котором содержатся в ЕГРН
- обозначение характерных точек границы публичного сервитута
- граница сооружения - ВЛ-110 кВ Балтийская ТЭ участок ЛАЭС-оп. 112 (Кадастровый номер 47:15:0000000:15126)

Масштаб 1:2000

Подпись _____ Дата "04" марта 2024 г

Схема расположения границ публичного сервитута

Лист 12 из 35
Реестровый лист 12

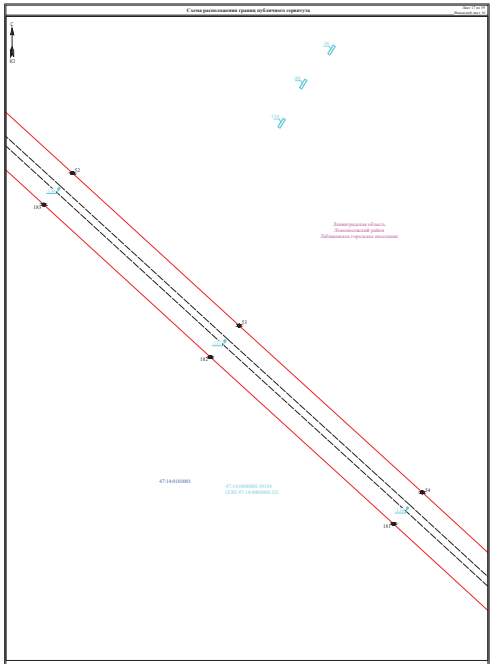

Масштаб 1:2000

Условные обозначения:

- граница публичного сервитута
- граница земельного участка, сведения о которых содержатся в ЕГРН
- воздушная линия электропередач высокого напряжения ВЛ 110кВ
- граница кадастрового квартала
- граница населенного пункта
- обозначение земельного участка, сведения о которых содержатся в ЕГРН
- обозначение характерных точек границы публичного сервитута
- граница сооружения : ВЛ 110 кВ Балтийская ТЭ участок ЛЭК№ опо. 112 (Кадастровый номер 47:14:0000000:19126)

Подпись _____ Дата " 04 " марта 2024 г

Схема расположения границ публичного сервитута

Лист 13 из 35
Реестровый лист 13

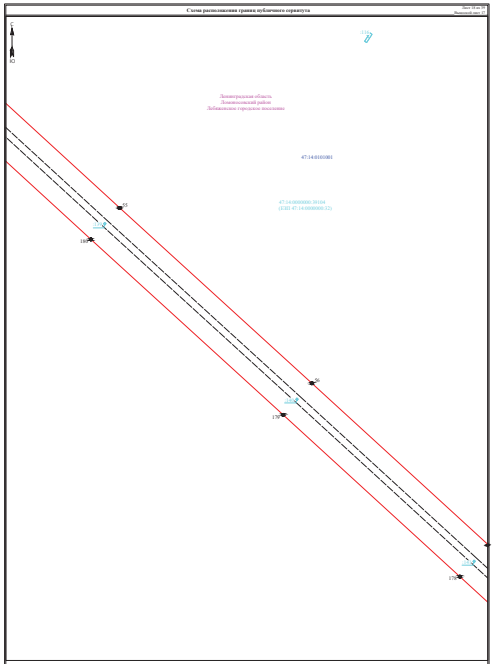

Масштаб 1:2000

Условные обозначения:

- граница публичного сервитута
- граница земельного участка, сведения о которых содержатся в ЕГРН
- воздушная линия электропередач высокого напряжения ВЛ 110кВ
- граница кадастрового квартала
- граница населенного пункта
- обозначение земельного участка, сведения о которых содержатся в ЕГРН
- обозначение характерных точек границы публичного сервитута
- граница сооружения : ВЛ 110 кВ Балтийская ТЭ участок ЛЭК№ опо. 112 (Кадастровый номер 47:14:0000000:19126)

Подпись _____ Дата " 04 " марта 2024 г

Схема расположения границ публичного сервитута

Лист 14 из 35
Реестровый лист 14

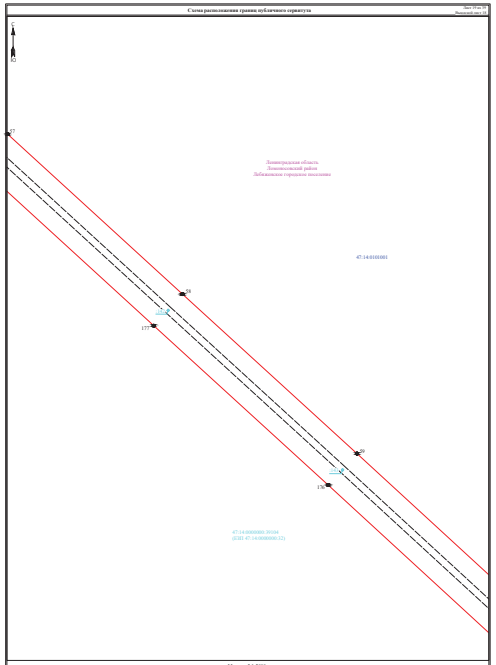

Масштаб 1:2000

Условные обозначения:

- граница публичного сервитута
- граница земельного участка, сведения о которых содержатся в ЕГРН
- воздушная линия электропередач высокого напряжения ВЛ 110кВ
- граница кадастрового квартала
- граница населенного пункта
- обозначение земельного участка, сведения о которых содержатся в ЕГРН
- обозначение характерных точек границы публичного сервитута
- граница сооружения : ВЛ 110 кВ Балтийская ТЭ участок ЛЭК№ опо. 112 (Кадастровый номер 47:14:0000000:19126)

Подпись _____ Дата " 04 " марта 2024 г

Схема расположения границ публичного сервитута

Лист 15 из 35
Реестровый лист 15

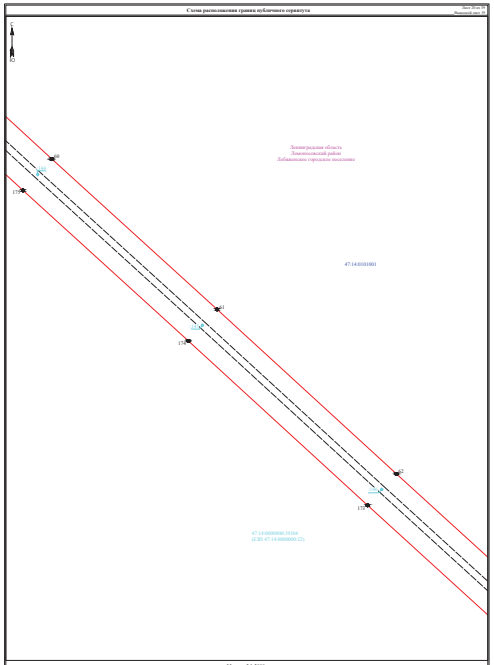

Масштаб 1:2000

Условные обозначения:

- граница публичного сервитута
- граница земельного участка, сведения о которых содержатся в ЕГРН
- воздушная линия электропередач высокого напряжения ВЛ 110кВ
- граница кадастрового квартала
- граница населенного пункта
- обозначение земельного участка, сведения о которых содержатся в ЕГРН
- обозначение характерных точек границы публичного сервитута
- граница сооружения : ВЛ 110 кВ Балтийская ТЭ участок ЛЭК№ опо. 112 (Кадастровый номер 47:14:0000000:19126)

Подпись _____ Дата " 04 " марта 2024 г

Схема расположения границ публичного сервитута

Лист 22 из 31
Реестровый лист 22

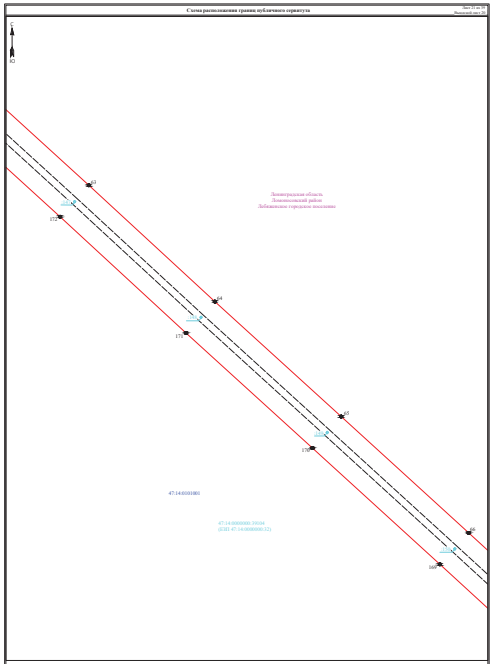

Масштаб 1:2000

Условные обозначения:

- граница публичного сервитута
- граница земельного участка, сведения о которых содержатся в ЕГРН
- воздушная линия электропередач высокого напряжения ВЛ 110кВ
- граница муниципального района
- граница населенного пункта
- обозначение земельного участка, сведения о которых содержатся в ЕГРН
- обозначение характерных точек границы публичного сервитута
- граница сооружения : ВЛ 110 кВ Бастейская ТП участок ЛЭС№ опо. 112 (Кадастровый номер 47:14:0000000:19126)

Подпись _____ Дата " 04 " марта 2024 г

Схема расположения границ публичного сервитута

Лист 23 из 31
Реестровый лист 23

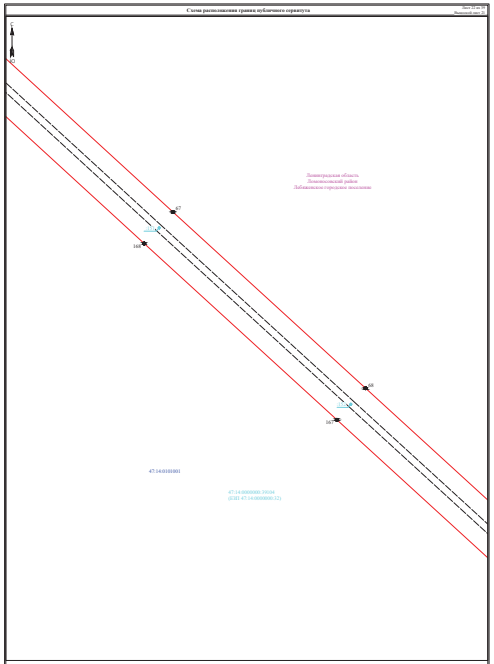

Масштаб 1:2000

Условные обозначения:

- граница публичного сервитута
- граница земельного участка, сведения о которых содержатся в ЕГРН
- воздушная линия электропередач высокого напряжения ВЛ 110кВ
- граница муниципального района
- граница населенного пункта
- обозначение земельного участка, сведения о которых содержатся в ЕГРН
- обозначение характерных точек границы публичного сервитута
- граница сооружения : ВЛ 110 кВ Бастейская ТП участок ЛЭС№ опо. 112 (Кадастровый номер 47:14:0000000:19126)

Подпись _____ Дата " 04 " марта 2024 г

Схема расположения границ публичного сервитута

Лист 24 из 31
Реестровый лист 24

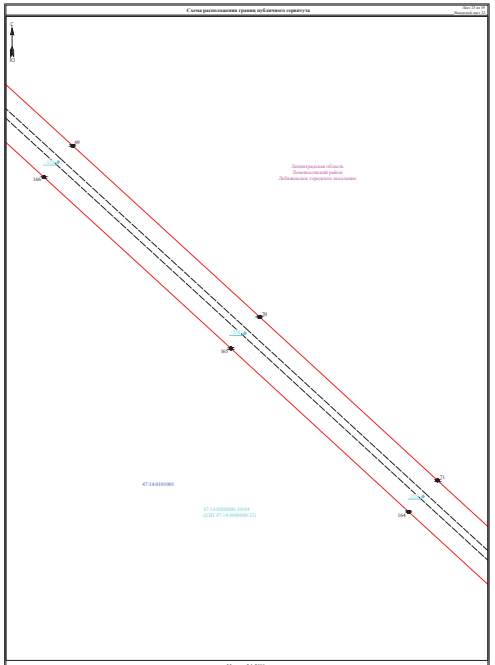

Масштаб 1:2000

Условные обозначения:

- граница публичного сервитута
- граница земельного участка, сведения о которых содержатся в ЕГРН
- воздушная линия электропередач высокого напряжения ВЛ 110кВ
- граница муниципального района
- граница населенного пункта
- обозначение земельного участка, сведения о которых содержатся в ЕГРН
- обозначение характерных точек границы публичного сервитута
- граница сооружения : ВЛ 110 кВ Бастейская ТП участок ЛЭС№ опо. 112 (Кадастровый номер 47:14:0000000:19126)

Подпись _____ Дата " 04 " марта 2024 г

Схема расположения границ публичного сервитута

Лист 25 из 31
Реестровый лист 25

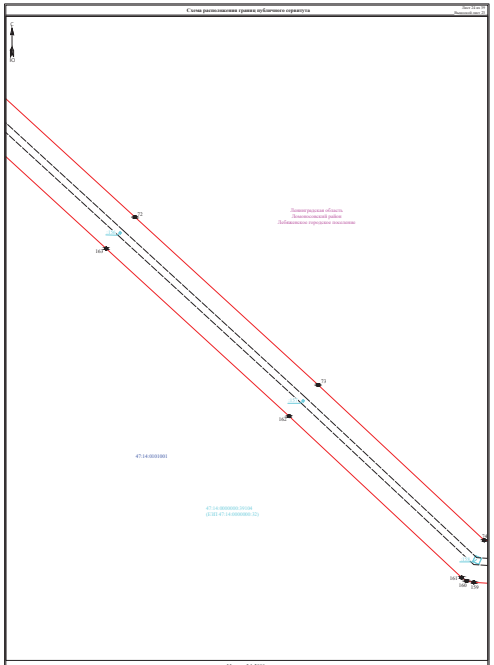

Масштаб 1:2000

Условные обозначения:

- граница публичного сервитута
- граница земельного участка, сведения о которых содержатся в ЕГРН
- воздушная линия электропередач высокого напряжения ВЛ 110кВ
- граница муниципального района
- граница населенного пункта
- обозначение земельного участка, сведения о которых содержатся в ЕГРН
- обозначение характерных точек границы публичного сервитута
- граница сооружения : ВЛ 110 кВ Бастейская ТП участок ЛЭС№ опо. 112 (Кадастровый номер 47:14:0000000:19126)

Подпись _____ Дата " 04 " марта 2024 г

Схема расположения границ публичного сервитута



Масштаб 1:2000

Условные обозначения:

- граница публичного сервитута
- граница земельного участка, сведения о котором содержатся в ЕГРН
- воздушная линия электропередач высокого напряжения ВЛ 110кВ
- 47:14:0101001 - номер кадастрового квартала
- граница кадастрового квартала
- обозначение земельного участка, сведения о котором содержатся в ЕГРН
- обозначение характерных точек границы публичного сервитута
- граница сооружения - ВЛ-110 кВ Балтийская ТЭЦ участок ЛАЭС-оп. 112 (Кадастровый номер 47:15:0000000:15126)

Подпись _____ Дата "04" марта 2024 г.

Схема расположения границ публичного сервитута

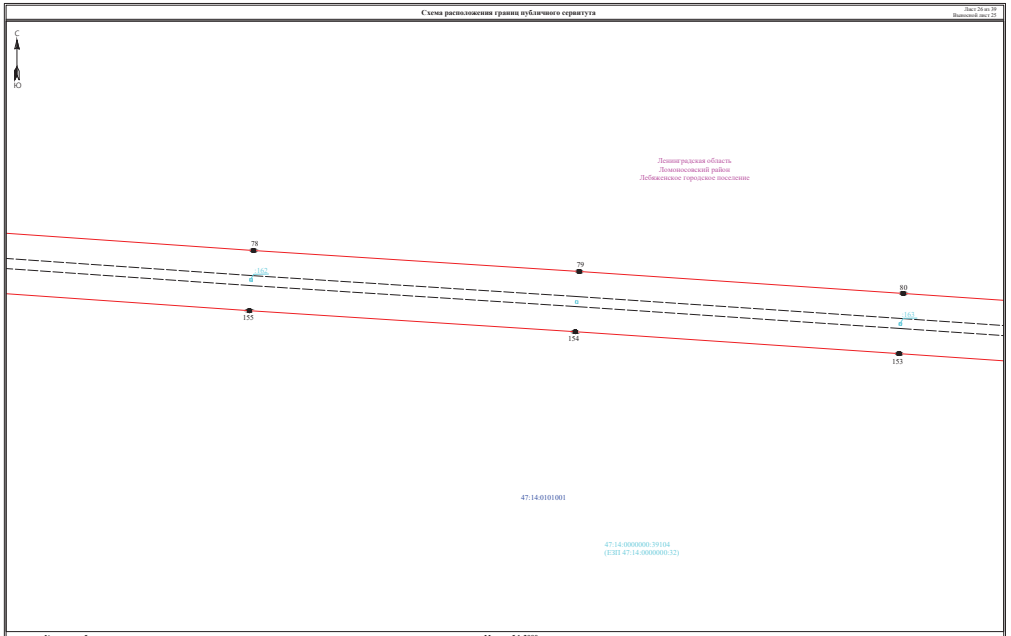

Масштаб 1:2000

Условные обозначения:

- граница публичного сервитута
- граница земельного участка, сведения о котором содержатся в ЕГРН
- воздушная линия электропередач высокого напряжения ВЛ 110кВ
- 47:14:0101001 - номер кадастрового квартала
- граница кадастрового квартала
- обозначение земельного участка, сведения о котором содержатся в ЕГРН
- обозначение характерных точек границы публичного сервитута
- граница сооружения - ВЛ-110 кВ Балтийская ТЭЦ участок ЛАЭС-оп. 112 (Кадастровый номер 47:15:0000000:15126)

Подпись _____ Дата "04" марта 2024 г.

Схема расположения границ публичного сервитута

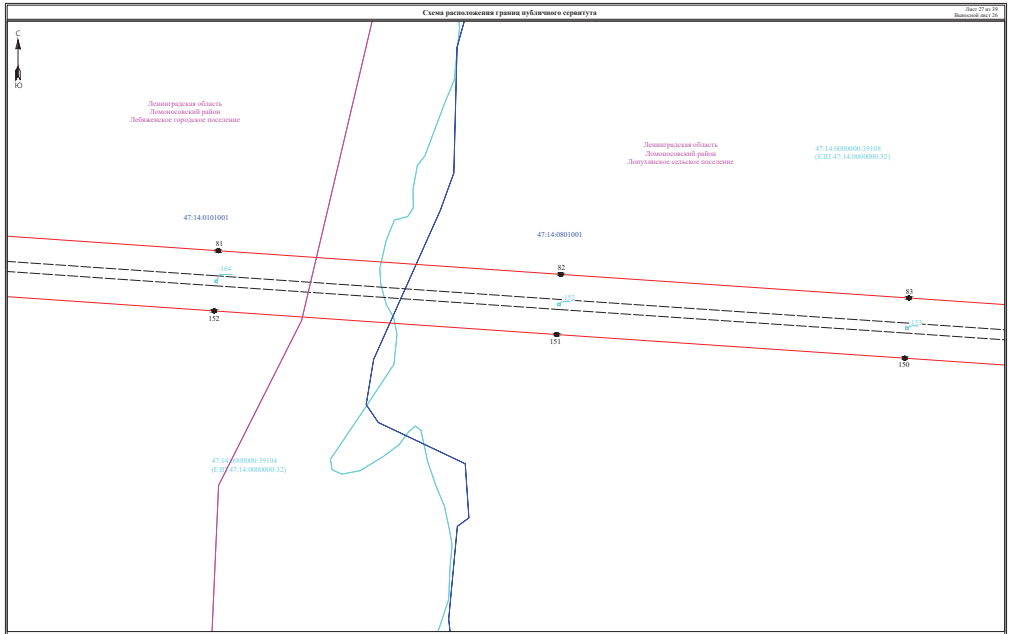

Масштаб 1:2000

Условные обозначения:

- граница публичного сервитута
- граница земельного участка, сведения о котором содержатся в ЕГРН
- воздушная линия электропередач высокого напряжения ВЛ 110кВ
- 47:14:0101001 - номер кадастрового квартала
- граница кадастрового квартала
- обозначение земельного участка, сведения о котором содержатся в ЕГРН
- обозначение характерных точек границы публичного сервитута
- граница сооружения - ВЛ-110 кВ Балтийская ТЭЦ участок ЛАЭС-оп. 112 (Кадастровый номер 47:15:0000000:15126)

Подпись _____ Дата "04" марта 2024 г.

Схема расположения границ публичного сервитута

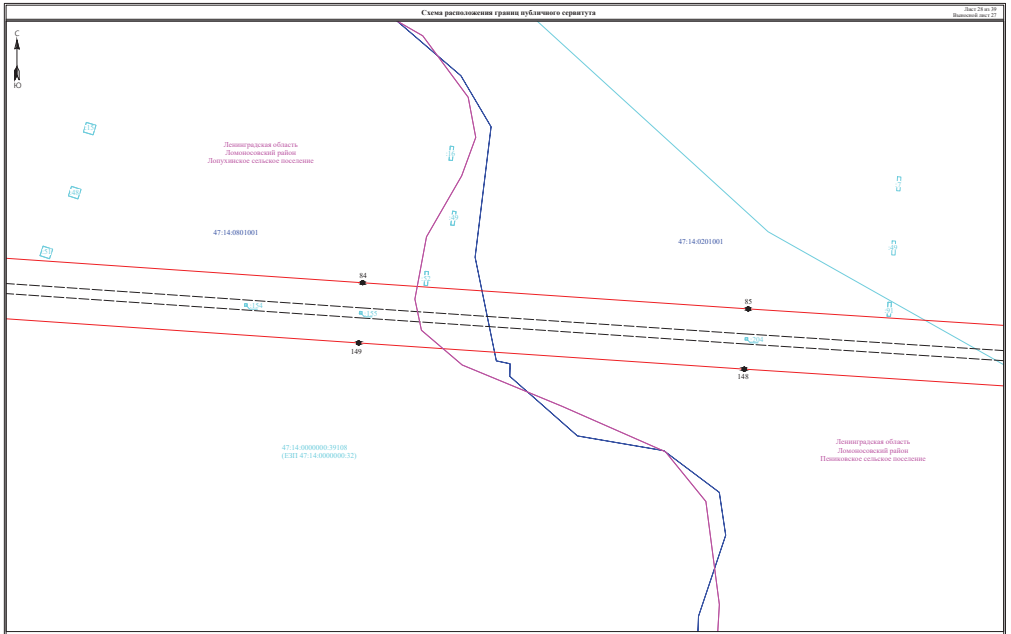

Масштаб 1:2000

Условные обозначения:

- граница публичного сервитута
- граница земельного участка, сведения о котором содержатся в ЕГРН
- воздушная линия электропередач высокого напряжения ВЛ 110кВ
- 47:14:0101001 - номер кадастрового квартала
- граница кадастрового квартала
- обозначение земельного участка, сведения о котором содержатся в ЕГРН
- обозначение характерных точек границы публичного сервитута
- граница сооружения - ВЛ-110 кВ Балтийская ТЭЦ участок ЛАЭС-оп. 112 (Кадастровый номер 47:15:0000000:15126)

Подпись _____ Дата "04" марта 2024 г.

Схема расположения границ публичного сервитута

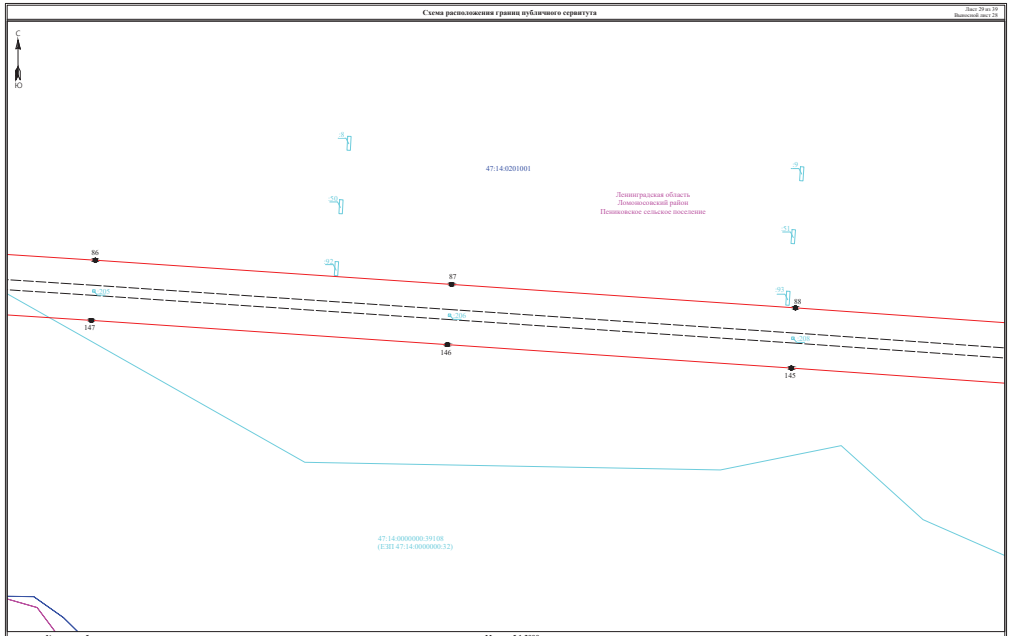

Масштаб 1:2000

Условные обозначения:

- граница публичного сервитута
- граница земельного участка, сведения о котором содержатся в ЕГРН
- воздушная линия электропередач высокого напряжения ВЛ 110кВ
- 47:14:0201001 - номер кадастрового квартала
- граница кадастрового квартала
- 11 - обозначение земельного участка, сведения о котором содержатся в ЕГРН
- обозначение характерных точек границы публичного сервитута
- граница сооружения - ВЛ-110 кВ Балтийская ТЭЦ участок ЛАЭС-оп. 112 (Кадастровый номер 47:15:0000000:15126)

Подпись _____ Дата "04" марта 2024 г.

Схема расположения границ публичного сервитута

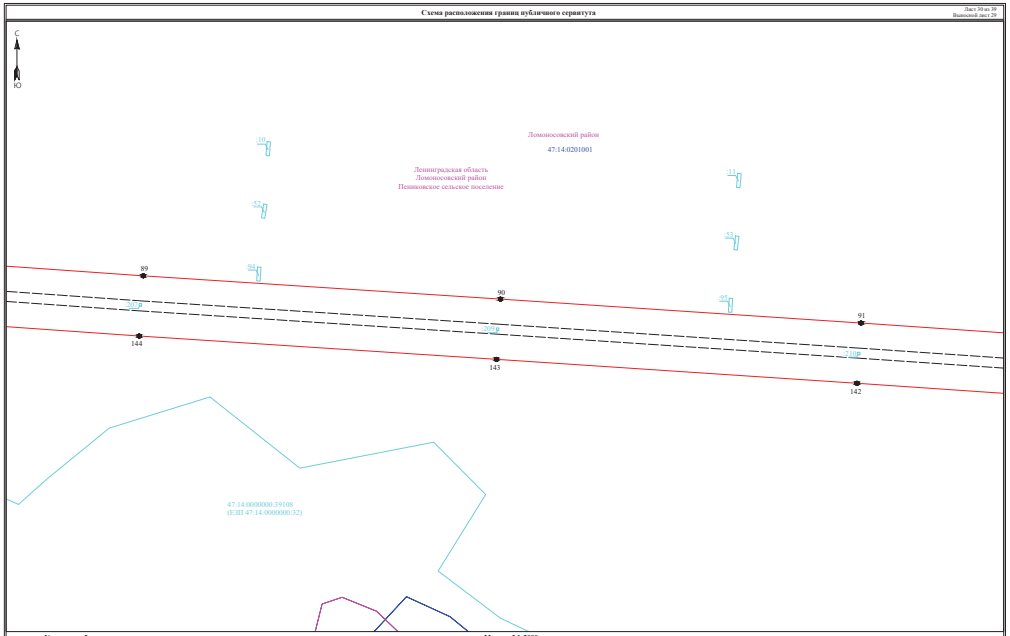

Масштаб 1:2000

Условные обозначения:

- граница публичного сервитута
- граница земельного участка, сведения о котором содержатся в ЕГРН
- воздушная линия электропередач высокого напряжения ВЛ 110кВ
- 47:14:0201001 - номер кадастрового квартала
- граница кадастрового квартала
- 11 - обозначение земельного участка, сведения о котором содержатся в ЕГРН
- обозначение характерных точек границы публичного сервитута
- граница сооружения - ВЛ-110 кВ Балтийская ТЭЦ участок ЛАЭС-оп. 112 (Кадастровый номер 47:15:0000000:15126)

Подпись _____ Дата "04" марта 2024 г.

Схема расположения границ публичного сервитута

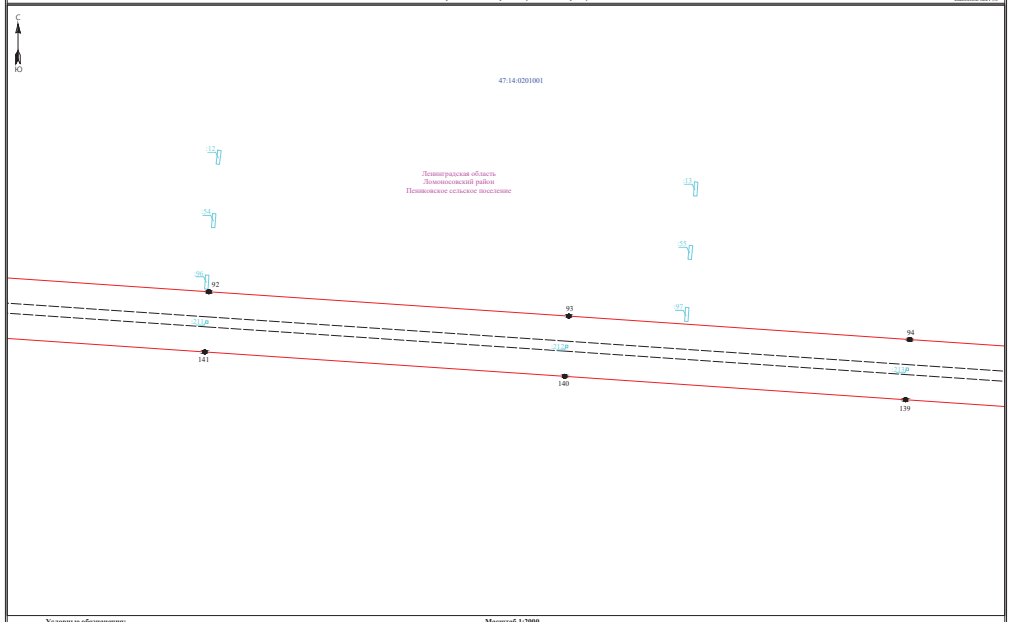

Масштаб 1:2000

Условные обозначения:

- граница публичного сервитута
- граница земельного участка, сведения о котором содержатся в ЕГРН
- воздушная линия электропередач высокого напряжения ВЛ 110кВ
- 47:14:0201001 - номер кадастрового квартала
- граница кадастрового квартала
- 11 - обозначение земельного участка, сведения о котором содержатся в ЕГРН
- обозначение характерных точек границы публичного сервитута
- граница сооружения - ВЛ-110 кВ Балтийская ТЭЦ участок ЛАЭС-оп. 112 (Кадастровый номер 47:15:0000000:15126)

Подпись _____ Дата "04" марта 2024 г.

Схема расположения границ публичного сервитута

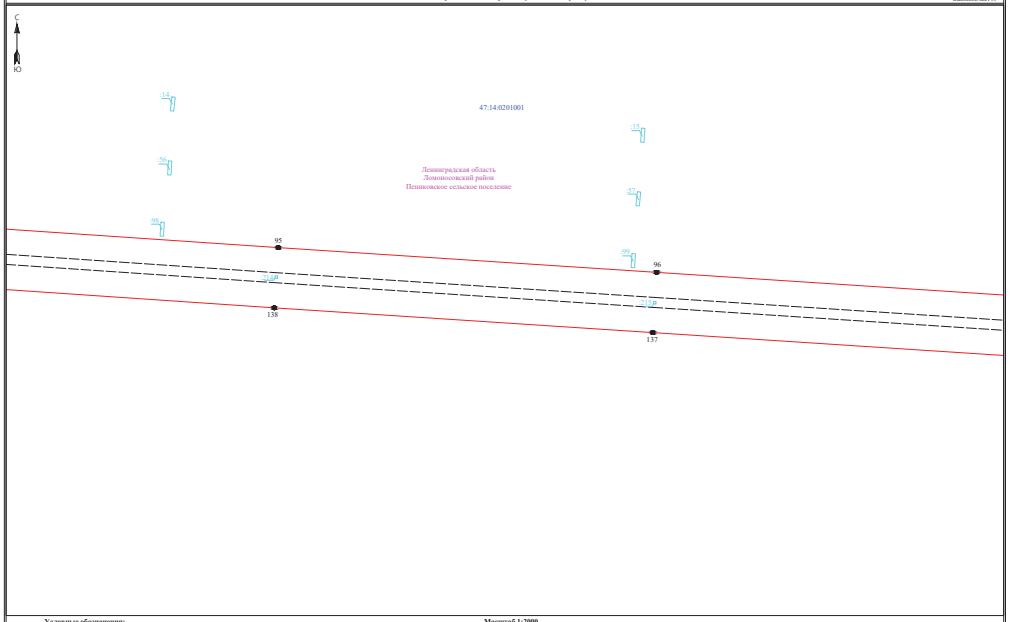

Масштаб 1:2000

Условные обозначения:

- граница публичного сервитута
- граница земельного участка, сведения о котором содержатся в ЕГРН
- воздушная линия электропередач высокого напряжения ВЛ 110кВ
- 47:14:0201001 - номер кадастрового квартала
- граница кадастрового квартала
- 11 - обозначение земельного участка, сведения о котором содержатся в ЕГРН
- обозначение характерных точек границы публичного сервитута
- граница сооружения - ВЛ-110 кВ Балтийская ТЭЦ участок ЛАЭС-оп. 112 (Кадастровый номер 47:15:0000000:15126)

Подпись _____ Дата "04" марта 2024 г.

Схема расположения границ публичного сервитута

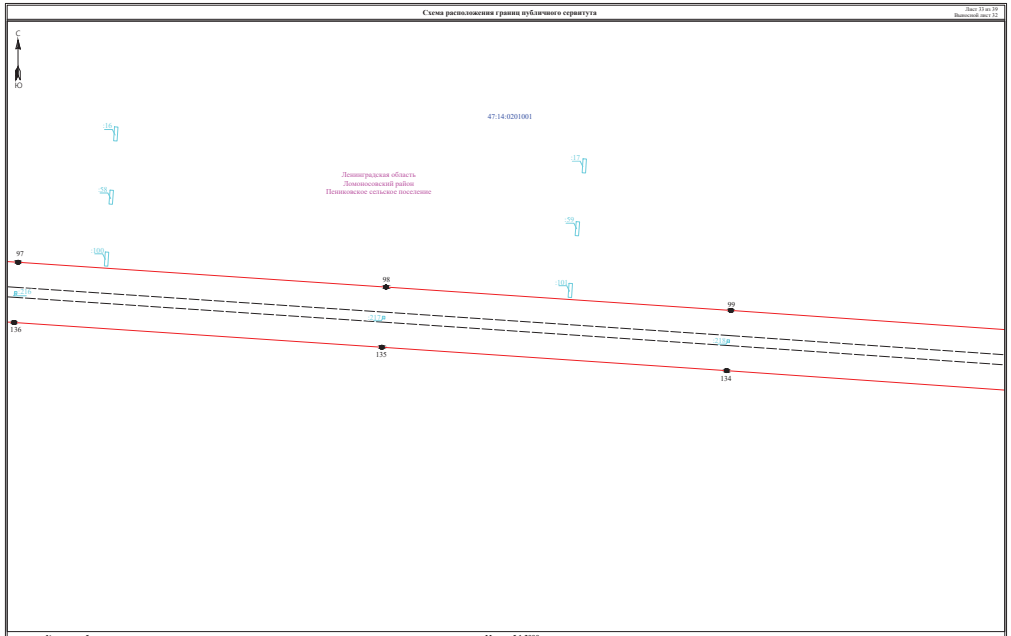

Масштаб 1:2000

Условные обозначения:

- граница публичного сервитута
- граница земельного участка, сведения о котором содержатся в ЕГРН
- воздушная линия электропередач высокого напряжения ВЛ 110кВ
- 47:14:0101001 - номер кадастрового квартала
- граница кадастрового квартала
- обозначение земельного участка, сведения о котором содержатся в ЕГРН
- обозначение характерных точек границы публичного сервитута
- граница сооружения - ВЛ-110 кВ Балтийская ТЭ участок ЛАЭС-сп. 112 (Кадастровый номер 47:15:0000000:15126)

Подпись _____ Дата "04" марта 2024 г.

Схема расположения границ публичного сервитута

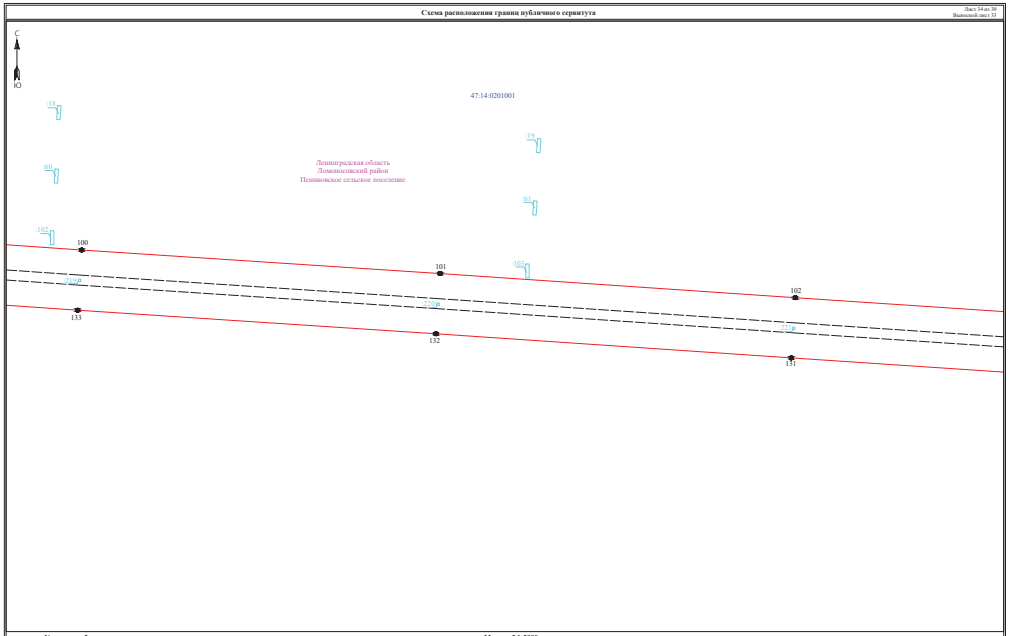

Масштаб 1:2000

Условные обозначения:

- граница публичного сервитута
- граница земельного участка, сведения о котором содержатся в ЕГРН
- воздушная линия электропередач высокого напряжения ВЛ 110кВ
- 47:14:0101001 - номер кадастрового квартала
- граница кадастрового квартала
- обозначение земельного участка, сведения о котором содержатся в ЕГРН
- обозначение характерных точек границы публичного сервитута
- граница сооружения - ВЛ-110 кВ Балтийская ТЭ участок ЛАЭС-сп. 112 (Кадастровый номер 47:15:0000000:15126)

Подпись _____ Дата "04" марта 2024 г.

Схема расположения границ публичного сервитута

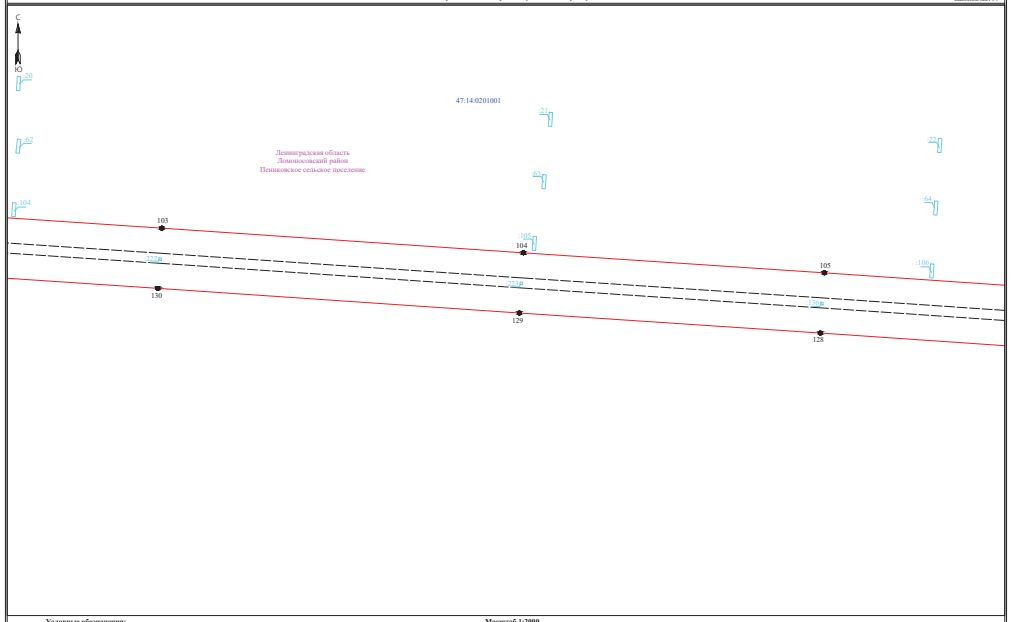

Масштаб 1:2000

Условные обозначения:

- граница публичного сервитута
- граница земельного участка, сведения о котором содержатся в ЕГРН
- воздушная линия электропередач высокого напряжения ВЛ 110кВ
- 47:14:0101001 - номер кадастрового квартала
- граница кадастрового квартала
- обозначение земельного участка, сведения о котором содержатся в ЕГРН
- обозначение характерных точек границы публичного сервитута
- граница сооружения - ВЛ-110 кВ Балтийская ТЭ участок ЛАЭС-сп. 112 (Кадастровый номер 47:15:0000000:15126)

Подпись _____ Дата "04" марта 2024 г.

Схема расположения границ публичного сервитута

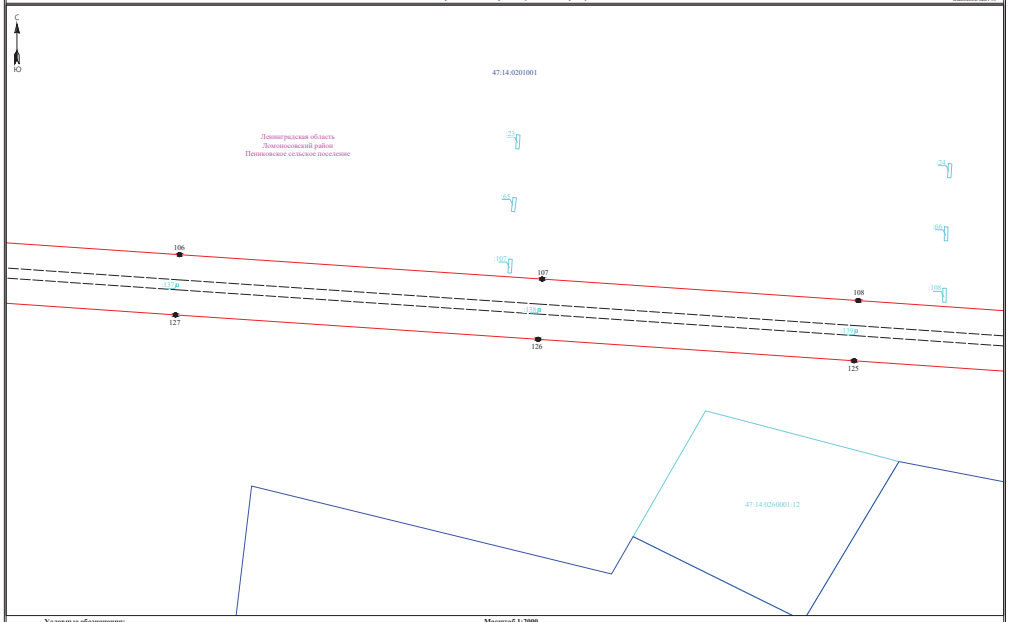

Масштаб 1:2000

Условные обозначения:

- граница публичного сервитута
- граница земельного участка, сведения о котором содержатся в ЕГРН
- воздушная линия электропередач высокого напряжения ВЛ 110кВ
- 47:14:0101001 - номер кадастрового квартала
- граница кадастрового квартала
- обозначение земельного участка, сведения о котором содержатся в ЕГРН
- обозначение характерных точек границы публичного сервитута
- граница сооружения - ВЛ-110 кВ Балтийская ТЭ участок ЛАЭС-сп. 112 (Кадастровый номер 47:15:0000000:15126)

Подпись _____ Дата "04" марта 2024 г.

Схема расположения границ публичного сервитута

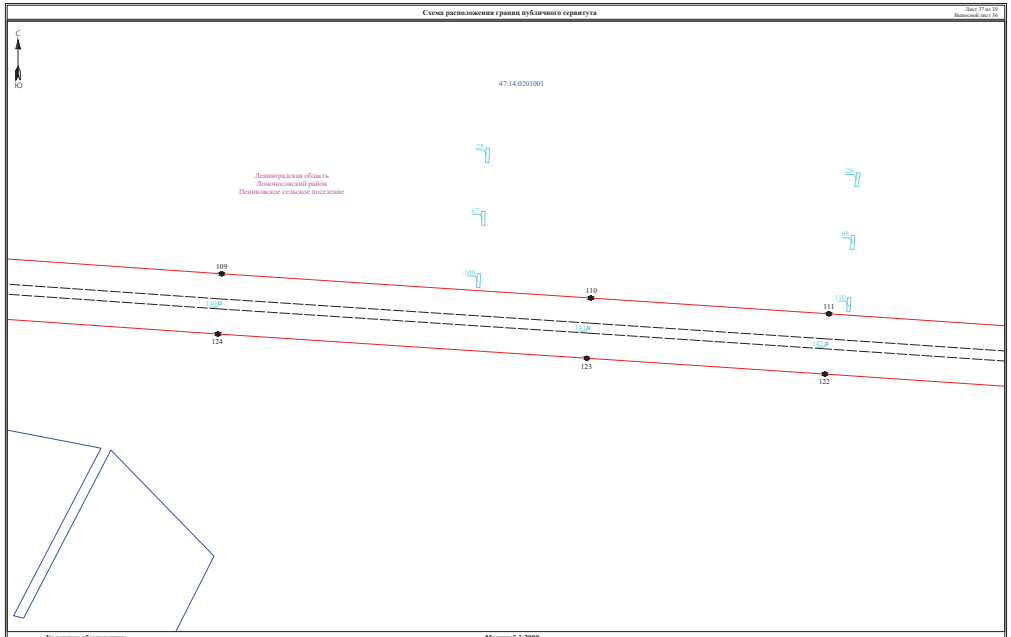

Масштаб 1:2000

Условные обозначения:

- граница публичного сервитута
- граница земельного участка, сведения о котором содержатся в ЕГРН
- воздушная линия электропередач высокого напряжения ВЛ 110кВ
- 47:14:0101001 - номер кадастрового квартала
- граница кадастрового квартала
- 1:1 - обозначение земельного участка, сведения о котором содержатся в ЕГРН
- обозначение характерных точек границы публичного сервитута
- граница сооружения - ВЛ-110 кВ Балтийская ТЭЦ участок ЛАЭС-от. 112 (Кадастровый номер 47:15:0000000:15126)

Подпись _____ Дата " 04 " марта 2024 г

Схема расположения границ публичного сервитута



Масштаб 1:2000

Условные обозначения:

- граница публичного сервитута
- граница земельного участка, сведения о котором содержатся в ЕГРН
- воздушная линия электропередач высокого напряжения ВЛ 110кВ
- 47:14:0101001 - номер кадастрового квартала
- граница кадастрового квартала
- 1:1 - обозначение земельного участка, сведения о котором содержатся в ЕГРН
- обозначение характерных точек границы публичного сервитута
- граница сооружения - ВЛ-110 кВ Балтийская ТЭЦ участок ЛАЭС-от. 112 (Кадастровый номер 47:15:0000000:15126)

Подпись _____ Дата " 04 " марта 2024 г

Схема расположения границ публичного сервитута

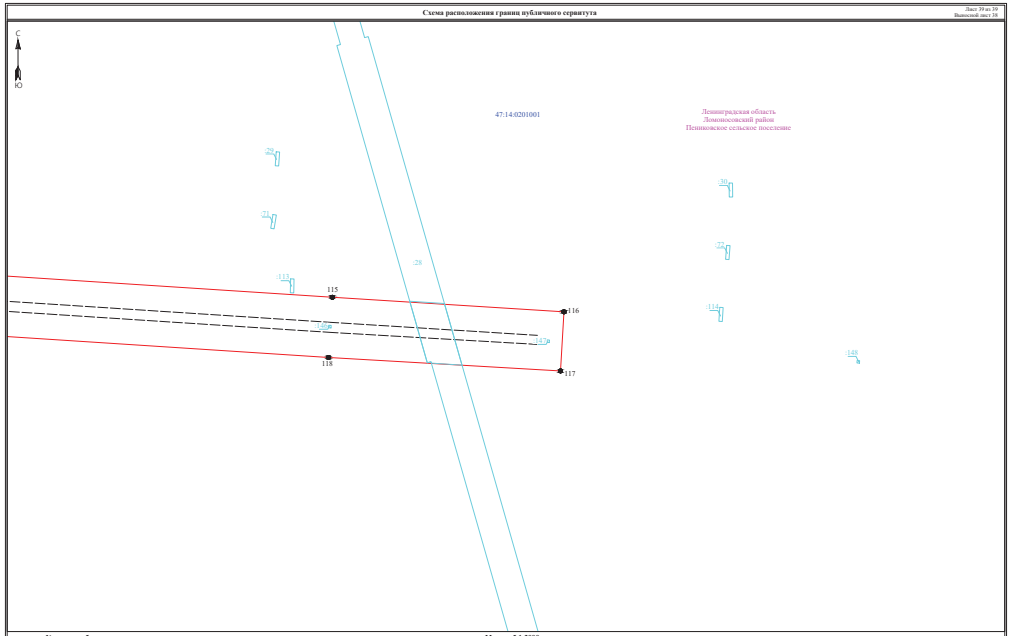

Масштаб 1:2000

Условные обозначения:

- граница публичного сервитута
- граница земельного участка, сведения о котором содержатся в ЕГРН
- воздушная линия электропередач высокого напряжения ВЛ 110кВ
- 47:14:0101001 - номер кадастрового квартала
- граница кадастрового квартала
- 1:1 - обозначение земельного участка, сведения о котором содержатся в ЕГРН
- обозначение характерных точек границы публичного сервитута
- граница сооружения - ВЛ-110 кВ Балтийская ТЭЦ участок ЛАЭС-от. 112 (Кадастровый номер 47:15:0000000:15126)

Подпись _____ Дата " 04 " марта 2024 г